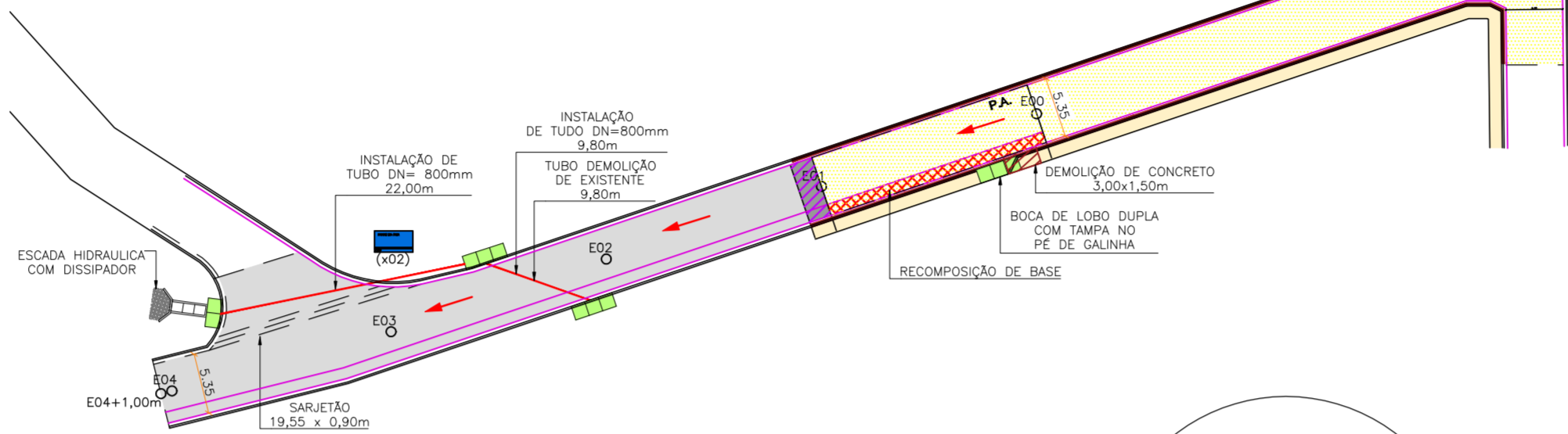


PLANTA - AVENIDA TAKETO YOKOMISO
esc. 1:500



PLANTA - AVENIDA AMERICO LUIS SPERANDIO
esc. 1:500

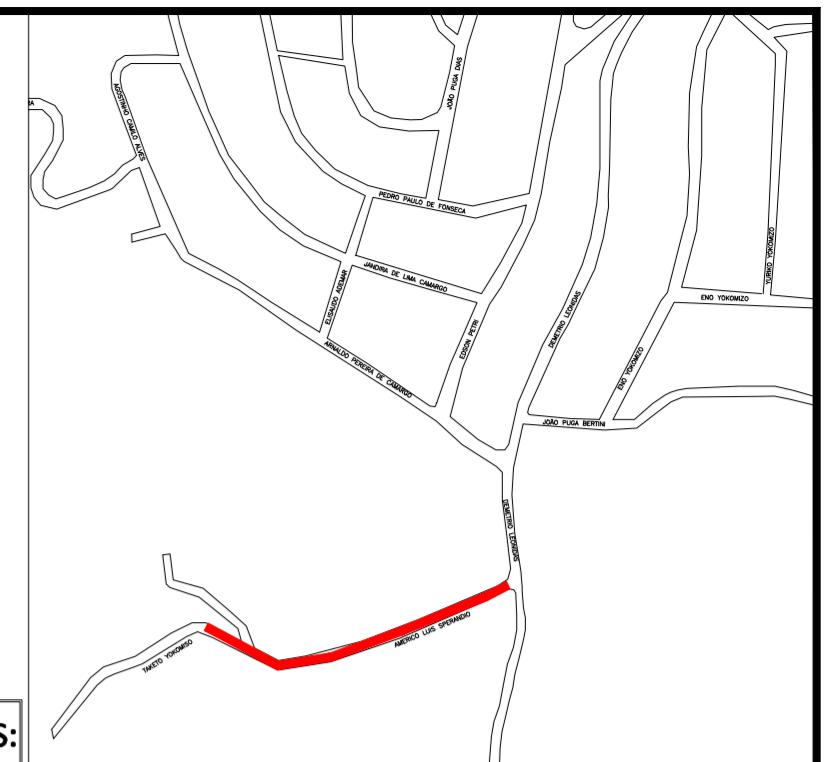
PAVIMENTAÇÃO ASFÁLTICA - ESTACA 00 Á 05 + 33,83 m² EMBOCADURA
AVENIDA TAKEDO YOKOMISO - CANJICA - MAIRIPORÁ/SP

DESCRIÇÃO	UNIDADE	QTDE.
BASE DE BRITA GRADUADA SIMPLES	m ³	56,88
PINTURA LIGANTE	m ²	568,83
APLICAÇÃO DE CBUQ EM 0,04 CM	m ³	22,75

PAVIMENTAÇÃO ASFÁLTICA + RECAPEAMENTO - ESTACA 00 Á 04 + 1,00m 50,37m² EMBOCADURA
AVENIDA AMERICO LUIS SPERANDIO - TERRA PRETA - MAIRIPORÁ/SP

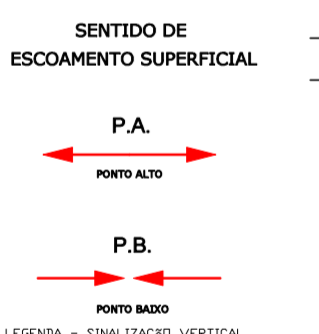
DESCRIÇÃO	UNIDADE	QTDE.
BASE DE BRITA GRADUADA SIMPLES	m ³	38,49
PINTURA LIGANTE	m ²	376,72
APLICAÇÃO DE CBUQ EM 0,04 CM	m ³	15,07

COORDENADAS GEOGRÁFICAS:
LATITUDE: 23°16'31.66"S
LONGITUDE: 46°35'25.75"O

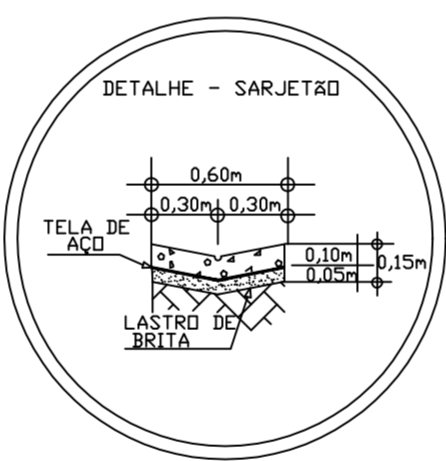
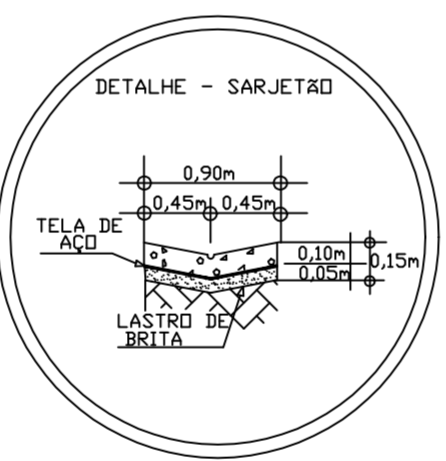
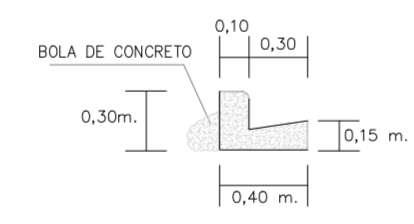


MAPA DE LOCALIZAÇÃO
sem escala

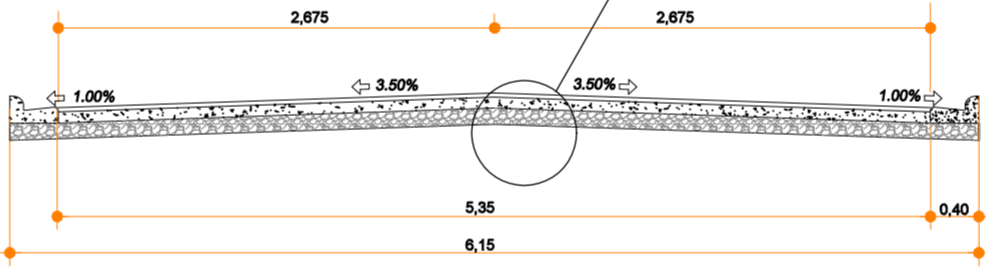
QUANTITATIVO AV. TAKETO YOKOMISO		QUANTITATIVO AV. AMERICO LUIS	
Extensão	100,00m	Extensão	81,00m
Pavimentação	535,00m ²	Pavimentação	433,35m ²
Emboadura	33,83m ²	Emboadura	50,37m ²
Recapamento	195,00m	Recapamento	10,70m ²
Guias	195,00m	Guias	160,91m
Sarjeta	195,00m	Sarjeta	160,91m
Sarjetão	17,00m	Sarjetão	19,55m
		Tubo Ø=0,80	31,80m
		B.L. dupla	02unid.
		B.L. tripla	02unid.



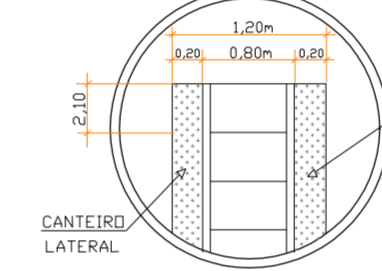
ASSENTAMENTO DE GUIA E SARJETA



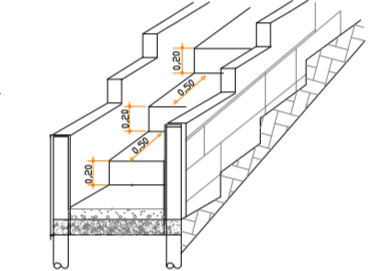
DETALHAMENTO DE PAVIMENTAÇÃO
SEÇÃO TRANSVERSAL



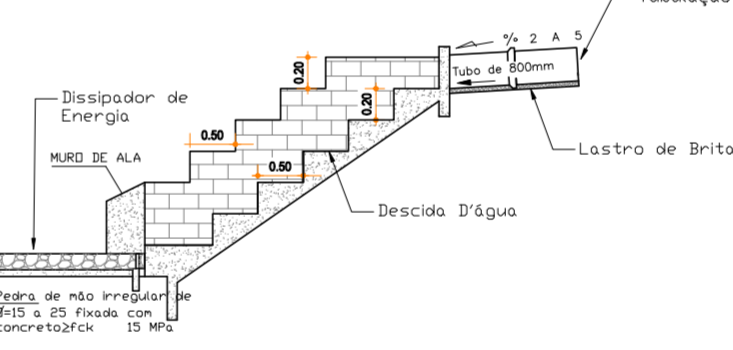
DETALHE - C
ESCALADA HIDRÁULICA
PLANTA BAIXA



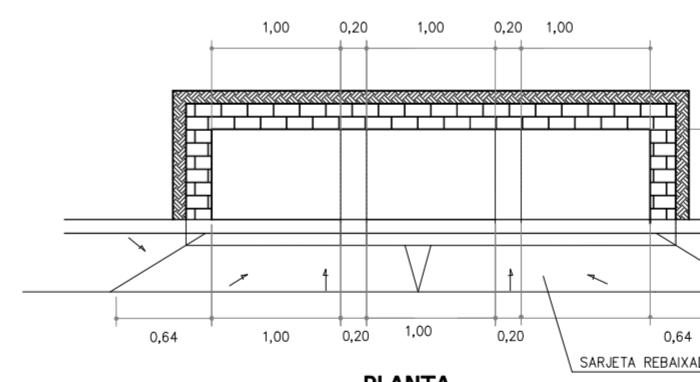
DETALHE - C-2
ESCALADA HIDRÁULICA
VISTA DE PERSPECTIVA



DETALHE - C-1
ESCALADA HIDRÁULICA
CORTE-1

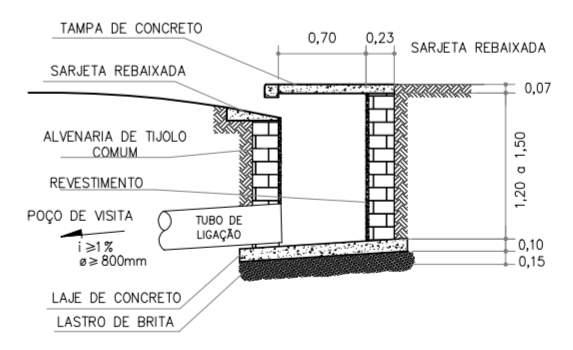


BOCA DE LOBO TRIPLA

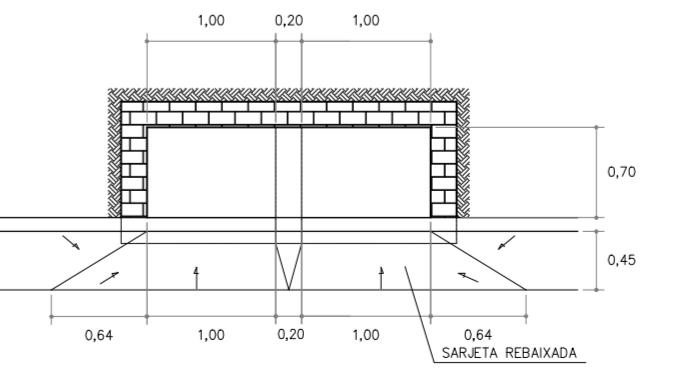


PLANTA

CORTE TRANSVERSAL

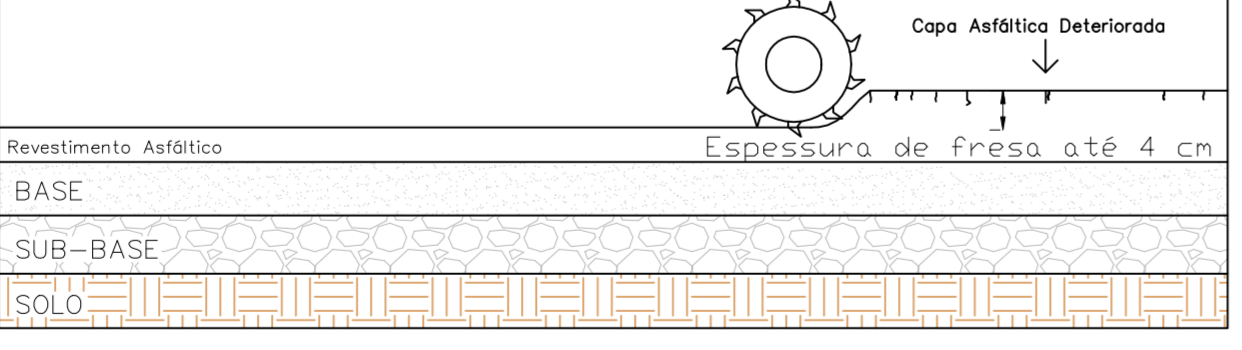


BOCA DE LOBO DUPLA

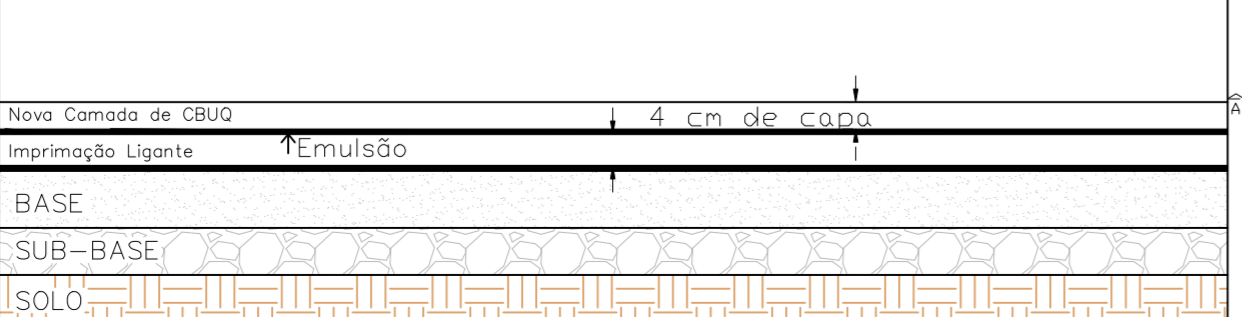


PLANTA

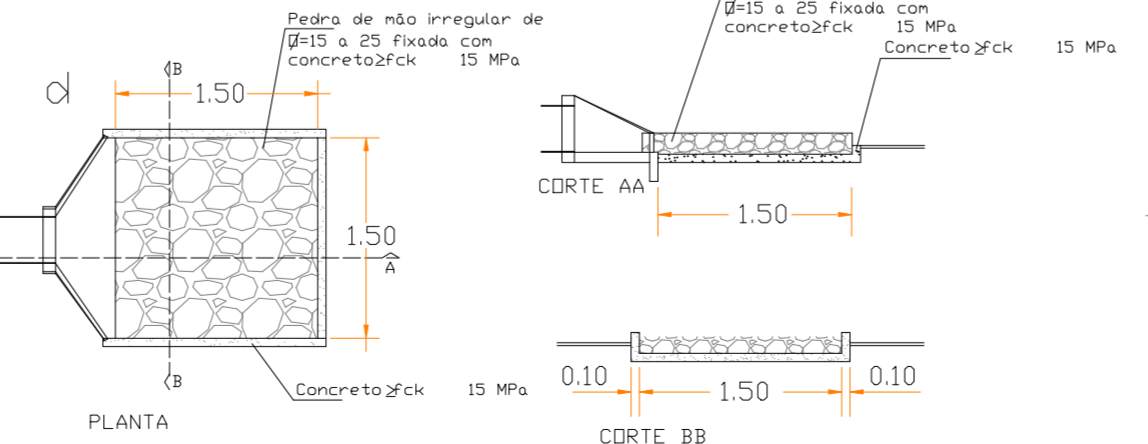
FRESAGEM



RECAPEAMENTO



DETALHE DO DISSIPADOR DE ENERGIA S/ ESCALA



LEGENDA - SIMALIZAÇÃO VERTICAL	
[Symbol]	PLACA DE IDENTIFICAÇÃO NOME DE LOGRADOURO 02 UN.
[Symbol]	R-19 - PLACA VELOCIDADE MÁXIMA PERMITIDA 30km/h 01 UN.

- LEGENDA
- Área de Pavimentação
 - Demolição de pavimentação de concreto
 - Boca de Lobo dupla à Construir
 - Boca de Lobo tripla à Construir
 - Sarjeta
 - Guia
 - Caminho da tubulação
 - Guia chapéu
 - Demolição de concreto
 - Área Calçada de calçada existente
 - Recapamento
 - Fresagem 2,00cm
 - Recomposição de base
 - Pavimento Existente

PREFEITURA MUNICIPAL DE MAIRIPORÁ
ALAMEDA TIBIRIÇÁ, 374 - MAIRIPORÁ/SP - 07600-084

SECRETARIA DE OBRAS E PLANEJAMENTO
DEPARTAMENTO DE PROJETOS E CONVÊNIOS
ALAMEDA TIBIRIÇÁ, 535 - MAIRIPORÁ/SP - 07600-168

PROJETO
OBRAS DE DRENAGEM, PAVIMENTAÇÃO E SINALIZAÇÃO

LOCAL
AVENIDA TOKEDO YOKOMISO (TRECHO 01), CANJICA - MAIRIPORÁ/SP
AVENIDA AMERICO LUIS SPERANDIO, TERRA PRETA - MAIRIPORÁ/SP

TÍTULO
PROJETO CIVIL DE DRENAGEM, PAVIMENTAÇÃO E SINALIZAÇÃO

FOLHA
01/02

ESCALA NOMINAL
INDICADA

DATA
NOVEMBRO/2022

REVISÃO
0

ASSINATURAS
PROPONENTE
WALID ALI HAMID
PREFEITO MUNICIPAL

C.N.P.J.
46.523.163/0001-50

SECRETÁRIO MUNICIPAL DE OBRAS E PLANEJAMENTO
MARCUS IVÔNICA

RESPONSÁVEL PELO DEPARTAMENTO
THAINARA DE ALMEIDA VETTORI

DESENHO
ÍRIS ALEXANDRA GIANNOTTA

ESPAÇO PARA APROVAÇÃO

IRIS ALEXANDRA DE OLIVEIRA ANTONIO
Arquiteta e Urbanista /Responsável Técnica
CAU:A274541-0 RRT :
S112085717R01CT001 RETIFICADORA Á
RRT:S112085717R00CT001

MARCUS IVÔNICA
SECRETÁRIO DE OBRAS E PLANEJAMENTO
CPF: 181.376.328-32

WALID ALI HAMID
PREFEITO MUNICIPAL