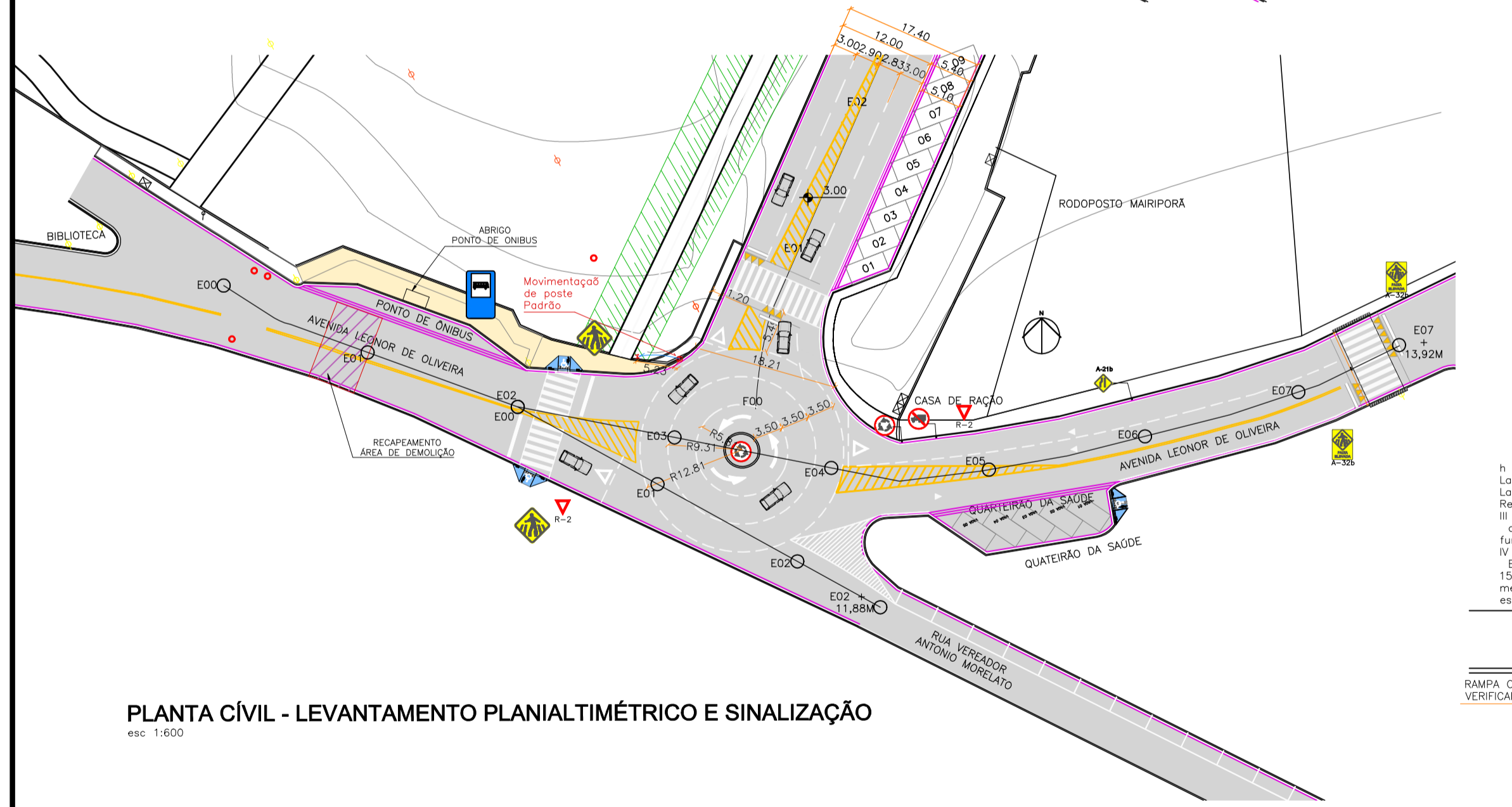
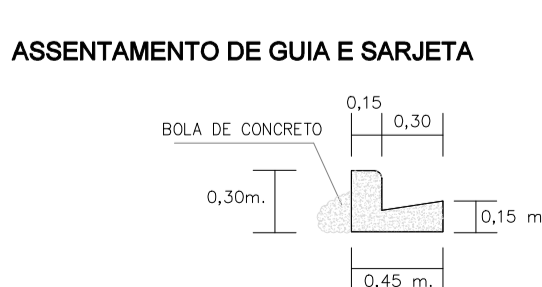
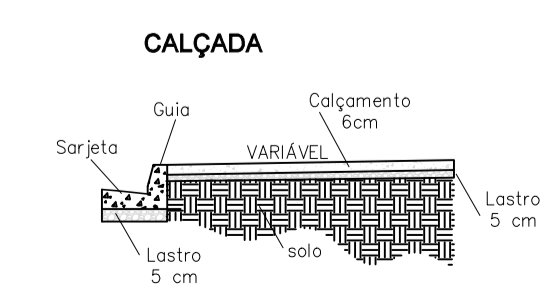


**PLANTA DEMOLIÇÃO**  
esc 1:600



**PLANTA CÍVIL - LEVANTAMENTO PLANIALTIMÉTRICO E SINALIZAÇÃO**  
esc 1:600



**COORDENADAS GEOGRÁFICAS:**

LATITUDE: 23°19'12.56"S  
LONGITUDE: 46°35'31.86"O

- LEGENDA**
- Área de Pavimentação Existente
  - Área de Pavimentação
  - Área Calçada
  - Fresagem 1.00m
  - Boca de Lobo dupla à construir
  - Sarjeta
  - Caminho da tubulação
  - Caixa existente
  - À demolir
  - Demolição
  - Levantamento de PV
  - Boca de Leão

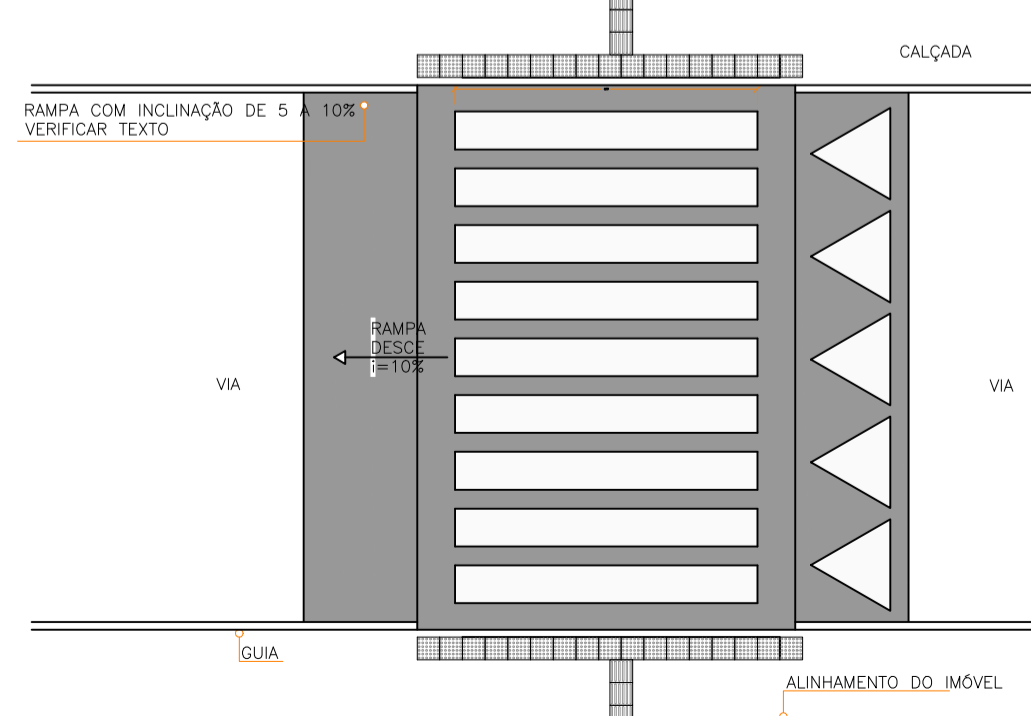
R-2 - DE Á PREFERÊNCIA	02 UN.
A-21b - ESTREITAMENTO DE PISTA A ESQUERDA	01 UN.
R-9 - PROIBIDO TRÂNSITO DE VEÍCULOS DE CARGA	01 UN.
R-33 - SENTIDO DE CIRCULAÇÃO NA ROTATÓRIA	02 UN.
A-32b - FAIXA ELEVADA	04 UN.
SAU-26 - PONTO DE PARADA	01 UN.

**FAIXA ELEVADA DE TRAVESSIA**  
UTILIZADA EM SITUAÇÕES COM ALTURA MÁXIMA DE 15CM.

h = 0,15cm  
Largura mínima: 4,00m  
Largura máxima: 7,00m  
Resolução 495 - CONTRAN

III - Rampas: o comprimento das rampas deve ser calculado em função da altura da faixa elevada, com inclinação entre 5% e 10% em função da composição do tráfego e da velocidade desejada;  
IV - Altura: deve ser igual à altura da calçada, desde que não ultrapasse 15 cm.

Em locais em que a calçada tenha altura superior a 15 cm, a concordância entre o nível da faixa elevada e o da calçada deve ser feita por meio de rebaxamento da calçada, conforme estabelecido na norma ABNT NBR 9050.



**EXEMPLO COM DESNÍVEL DE 15CM**



**MAPA DE LOCALIZAÇÃO**



**PREFEITURA MUNICIPAL DE MAIRIPORÃ**  
ALAMEDA TIBIRIÇÁ, 374 - MAIRIPORÃ/SP - 07600-084

**SECRETARIA DE OBRAS E PLANEJAMENTO**

DEPARTAMENTO DE PROJETOS E CONVÊNIOS  
ALAMEDA TIBIRIÇÁ, 535 - MAIRIPORÃ/SP - 07600-168

**PROJETO OBRAS DE INFRAESTRUTURA URBANA**

LOCAL: **AV. LEONOR DE OLIVEIRA - CENTRO - MAIRIPORÃ/SP**

TÍTULO: **PROJETO CÍVIL DE DRENAGEM, PAVIMENTAÇÃO, RECAPEAMENTO ASFÁLTICO E SINALIZAÇÃO** | FOLHA: **04/05**

ESCALA NOMINAL: **INDICADA** | DATA: **MAIO/2023** | REVISÃO: **4**

ASSINATURAS:  
PROPONENTE: **WALID ALI HAMID** (C.N.P.J. 46.523.163/0001-50)  
SECRETÁRIO DE OBRAS E PLANEJAMENTO: **MARCUS IVONICA** | RESPONSÁVEL PELO DEPARTAMENTO: **THAINARA DE ALMEIDA VETTORI**

DESENHO: **DEPARTAMENTO DE PROJETOS E CONVÊNIOS**

ESPAÇO PARA APROVAÇÃO

**IRIS ALEXANDRA ANTONIO GIANNOTTA**  
Responsável Técnico / Arquiteta e Urbanista  
CAU: A274541-0  
RRT: SI13048578100CT001

**MARCUS IVONICA**  
SECRETÁRIO DE OBRAS E PLANEJAMENTO  
CPF: 181.378.328-32

**WALID ALI HAMID**  
PREFEITO MUNICIPAL