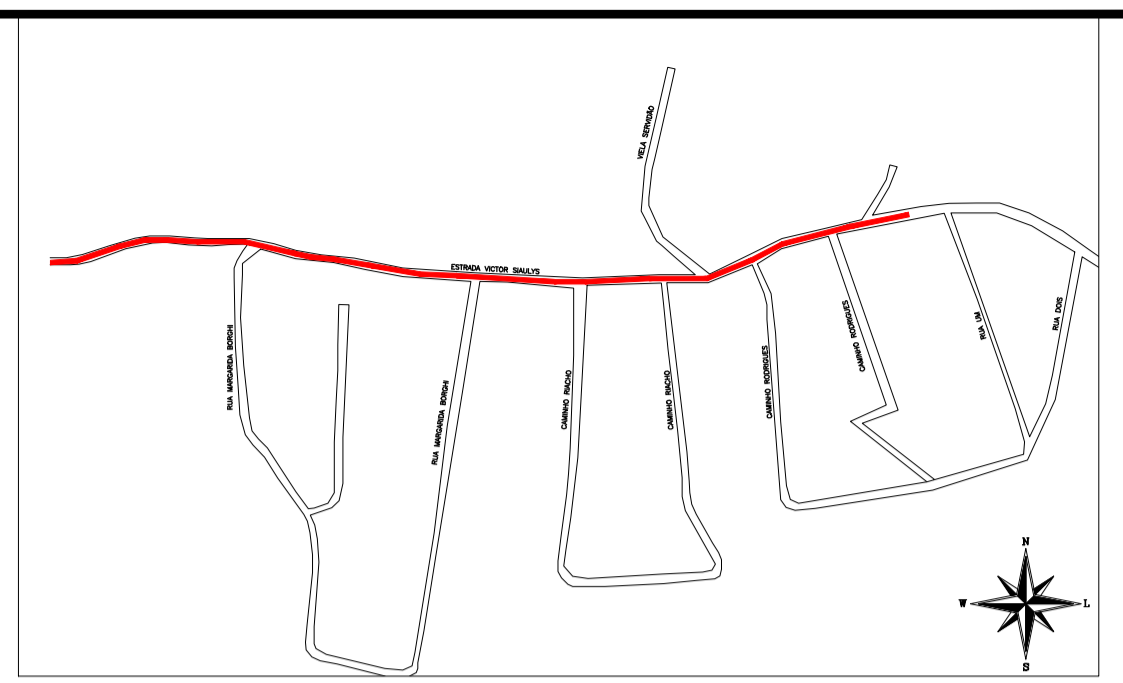


NOTA:  
 - Não deverá ser feito quaisquer alterações sem a autorização do departamento técnico responsável pela fiscalização da obra.  
 - A empresa deverá seguir todas as normas e especificações técnicas vigentes para realizar a sinalização horizontal e vertical.  
 - Para efeitos de planilha orçamentária, foi considerado 10% de perda para colocação de guias.



COORDENADAS GEOGRÁFICAS:  
 LATITUDE: 23°15'1.20" S  
 LONGITUDE: 46°33'0.87" O

**PREFEITURA MUNICIPAL DE MAIRIPORÃ**  
 ALAMEDA TIBIRIÇÁ, 374 - MAIRIPORÃ/SP - 07600-084

**SECRETARIA DE OBRAS E PLANEJAMENTO**  
 DEPARTAMENTO DE PROJETOS E CONVÊNIOS  
 ALAMEDA TIBIRIÇÁ, 535 - MAIRIPORÃ/SP - 07600-168

PROJETO: **OBRAS DE DRENAGEM E PAVIMENTAÇÃO**

LOCAL: **ESTRADA VICTOR SIALY'S (TRECHO 3) - BAIRRO PEDRA VERMELHA DISTRITO DE TERRA PRETA - MAIRIPORÃ/SP**

TÍTULO: **PROJETO CÍVEL DE DRENAGEM, PAVIMENTAÇÃO E SINALIZAÇÃO** | FOLHA: **01/02**

ESCALA NOMINAL: **INDICADA** | DATA: **JANEIRO/2023** | REVISÃO: **3**

ASSINATURAS:  
 PROPONENTE: **WALID ALI HAMID** | C.N.P.J.: **46.523.163/0001-50**  
 PREFEITO MUNICIPAL  
 RESPONSÁVEL PELO DEPARTAMENTO: **MARCUS IVONICA** | THAINARA DE ALMEIDA VETTORI

DESENHO: **ÍRIS ALEXANDRA GIANNOTTA**

ESPAÇO PARA APROVAÇÃO

**THAINARA DE ALMEIDA VETTORI**  
 Responsável Técnico / Arquiteta e Urbanista  
 CAU: A194127-5  
 RRT: RETIFICADOR - S111780405R02CT001  
 ART VINCULADA: 28027230220430263

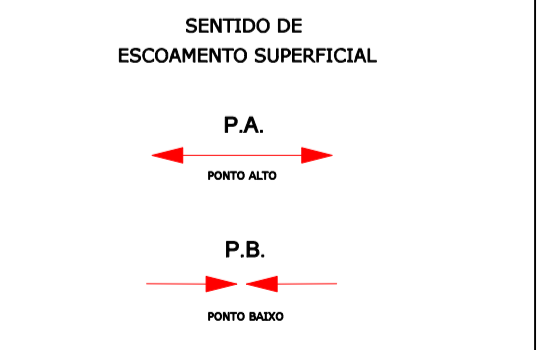
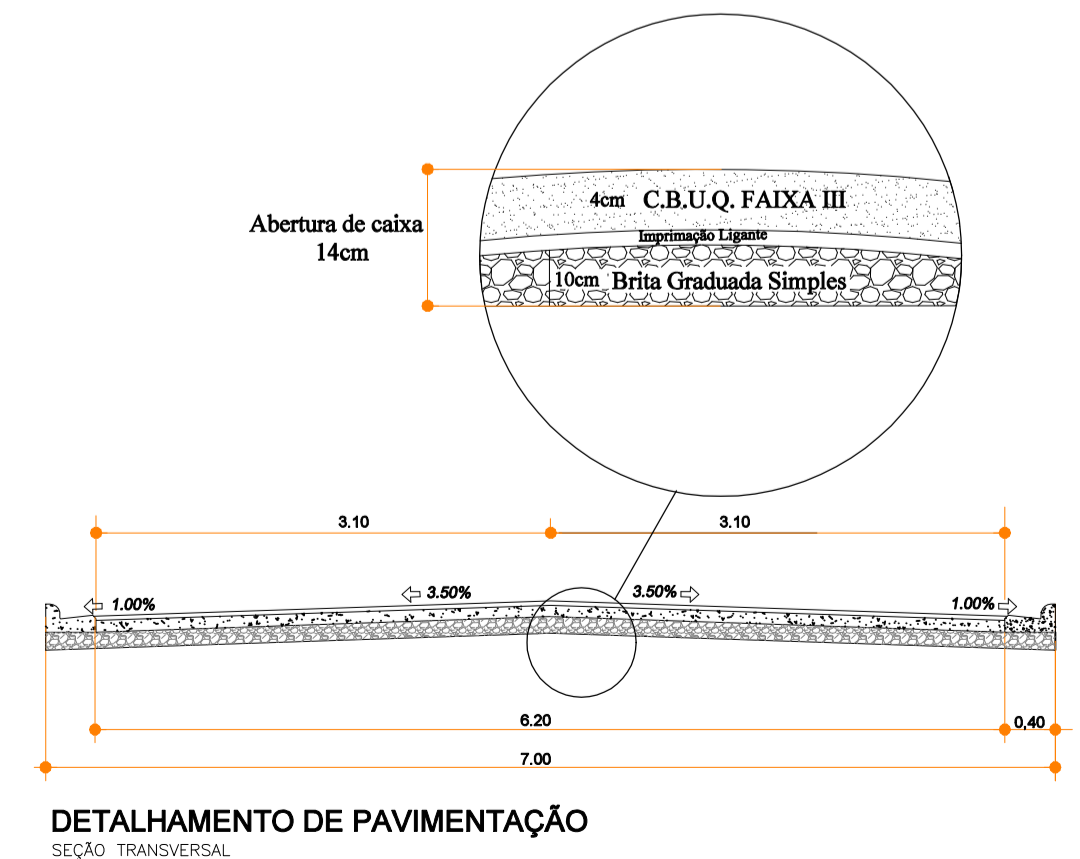
**MARCUS IVONICA**  
 SECRETÁRIO MUNICIPAL DE OBRAS E PLANEJAMENTO

QUANTITATIVO

Extensão	1.000,00 m
Pavimentação	6.200,00 m²
Pav. Emboadura	315,07 m²
Guias	2.134,02 m
Sarjeta	2.088,47 m
Tubo Ø=0,60	69,06 m
B.L. dupla	6 unid.
B.L. simples	1 unid.
Caixa de escoamento	7 unid.
Sarjetão	63,95 m

PAVIMENTAÇÃO ASFÁLTICA - ESTACA 00 Á 50 + 315,07 M² DE EMBOCADURAS  
 VICTOR SIALY'S (TRECHO 3), PEDRA VERMELHA - MAIRIPORÃ/SP


DESCRIÇÃO	UNIDADE	Q.TDE.
BASE DE BRITA GRADUADA SIMPLES	m3	650,51
PINTURA LIGANTE	m2	6.515,07
APLICAÇÃO DE CBUQ EM 0,04 CM	m3	260,61



LEGENDA - SINALIZAÇÃO VERTICAL E HORIZONTAL

	PLACA DE IDENTIFICAÇÃO NOME DE LOGRADOURO	08 UN.
	R-19 = PLACA VELOCIDADE MÁXIMA PERMITIDA 30km/h	06 UN.
	FAIXA CENTRAL - 0,10m	100,00 M²

WALID ALI HAMID  
 PREFEITO MUNICIPAL



**PREFEITURA MUNICIPAL  
DE MAIRIPORÃ**  
ALAMEDA TIBIRIÇÁ, 374 - MAIRIPORÃ/SP - 07600-084

DEPARTAMENTO DE PROJETOS E CONVÊNIOS  
ALAMEDA TIBIRIÇÁ, 535 - MAIRIPORÃ/SP - 07600-168

PROJETO

**OBRAS DE DRENAGEM E PAVIMENTAÇÃO**

LOCAL

**ESTRADA VICTOR SIAULYS (TRECHO 3) - BAIRRO PEDRA VERMELHA  
DISTRITO DE TERRA PRETA - MAIRIPORÃ/SP**

TÍTULO

**MAPA DE LOCALIZAÇÃO**

FOLHA

**02/02**

ESCALA NOMINAL

**INDICADA**

DATA

**JANEIRO/2023**

REVISÃO

**3**

ASSINATURAS

PROponente  
**WALID ALI HAMID**  
PREFEITO MUNICIPAL

C.N.P.J.

**46.523.163/0001-50**

SECRETÁRIO MUNICIPAL DE OBRAS E PLANEJAMENTO  
**MARCUS IVONICA**

RESPONSÁVEL PELO DEPARTAMENTO  
**THAINARA DE ALMEIDA VETTORI**

DESENHO

**ÍRIS ALEXANDRA GIANNOTTA**

ESPAÇO PARA APROVAÇÃO



Google Earth

**MAPA DE LOCALIZAÇÃO**  
sem escala

**COORDENADAS GEOGRÁFICAS:**

LATITUDE: 23°15'1.20"S

LONGITUDE: 46°33'0.87"O

**THAINARA DE ALMEIDA VETTORI**  
Responsável Técnico / Arquiteta e Urbanista  
CAU: A194127-5  
RRT: RETIFICADOR - SI11780405R02CT001  
ART VINCULADA: 28027230220430263

**MARCUS IVONICA**  
SECRETÁRIO MUNICIPAL  
DE OBRAS E PLANEJAMENTO

**WALID ALI HAMID**  
PREFEITO MUNICIPAL