






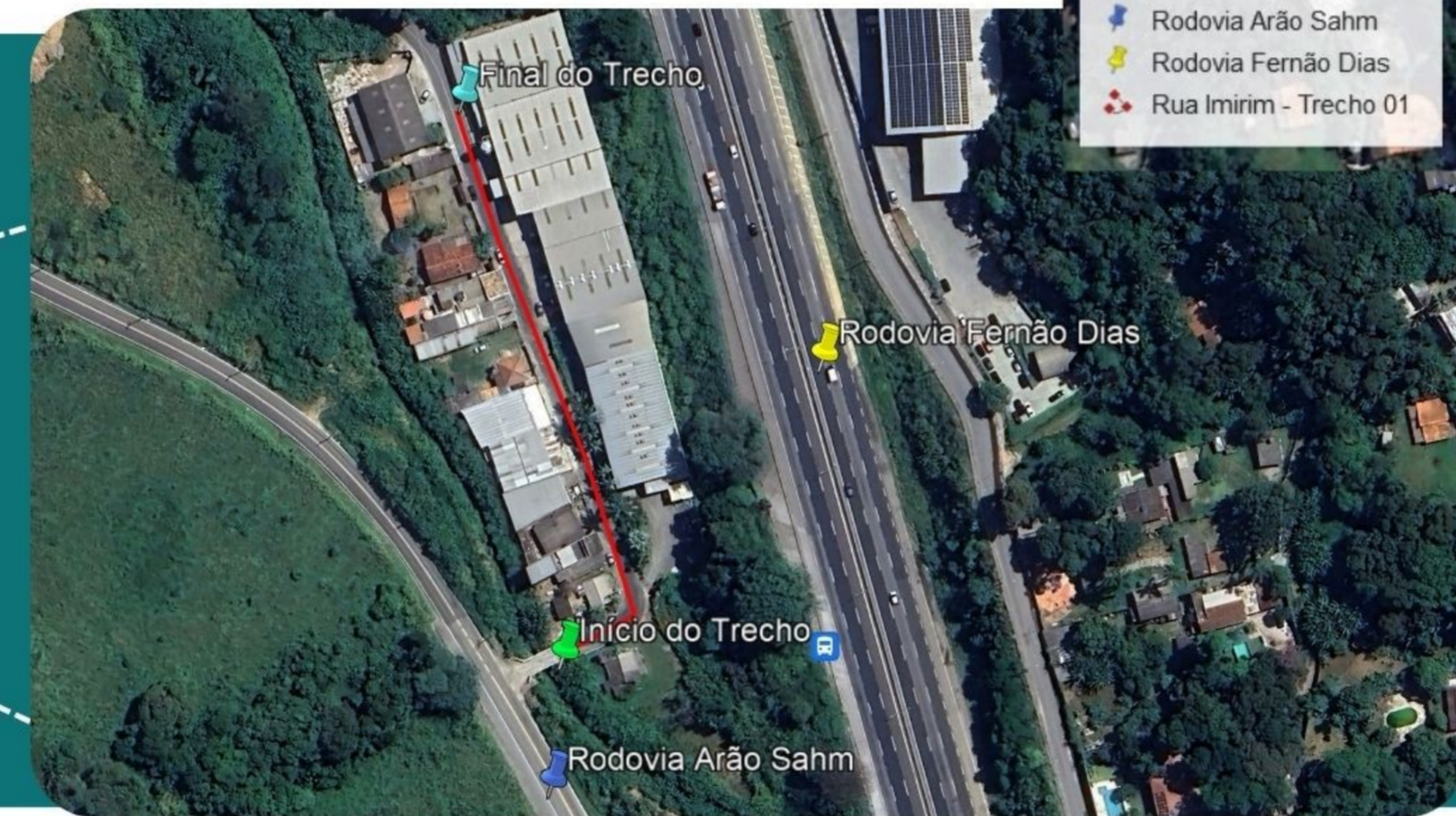
MAPA DE LOCALIZAÇÃO RUA IMIRIM

Legenda


-  Final do Trecho
-  Início do Trecho
-  Rodovia Arão Sahm
-  Rodovia Fernão Dias
-  Rua Imirim - Trecho 01



VISÃO GERAL



ÁREA COM
INTERVENÇÃO



PREFEITURA MUNICIPAL DE MAIRIPORÃ

ALAMEDA TIBIRIÇÁ, 374 - MAIRIPORÃ/SP - 07600-084

SECRETARIA DE OBRAS PLANEJAMENTO

DEPARTAMENTO DE PROJETOS E CONVÊNIOS
ALAMEDA TIBIRIÇÁ, 535 - MAIRIPORÃ/SP - 07600-168

PROJETO
OBRAS DE DRENAGEM E PAVIMENTAÇÃO EM DIVERSAS EM DIVERSAS VIA DO MUNICÍPIO

LOCAL
**RUA IMIRIM - (TRECHO 1) - LOTEAMENTO CHÁCARA MIRIM
BAIRRO LUIZ FAGUNDES - MAIRIPORÃ-SP**

TÍTULO
MAPA DE LOCALIZAÇÃO

FOLHA
ÚNICA

ESCALA NOMINAL

DATA

REVISÃO

INDICADA

ABRIL/2024

0

ASSINATURAS

PROponente
WALID ALI HAMID
PREFEITO MUNICIPAL

C.N.P.J.
46.523.163/0001-50

SECRETÁRIO DE OBRAS E PLANEJAMENTO
MARCUS IVONICA

RESPONSÁVEL PELO DEPARTAMENTO DE PROJETOS E CONVÊNIOS
THAINARA DE ALMEIDA VETTORI

ESPAÇO PARA APROVAÇÃO

THAINARA DE ALMEIDA VETTORI
ARQUITETA E URBANISTA
CAU: A194127-5
RRT Nº SI14178429I00CT001

DEPARTAMENTO DE TRANSITO
CARIMBO DE APROVAÇÃO

MARCUS IVONICA
SECRETÁRIO DE OBRAS E PLANEJAMENTO

PREFEITURA MUNICIPAL DE MAIRIPORÃ
CARIMBO DE APROVAÇÃO

WALID ALI HAMID
PREFEITO DE MAIRIPORÃ