

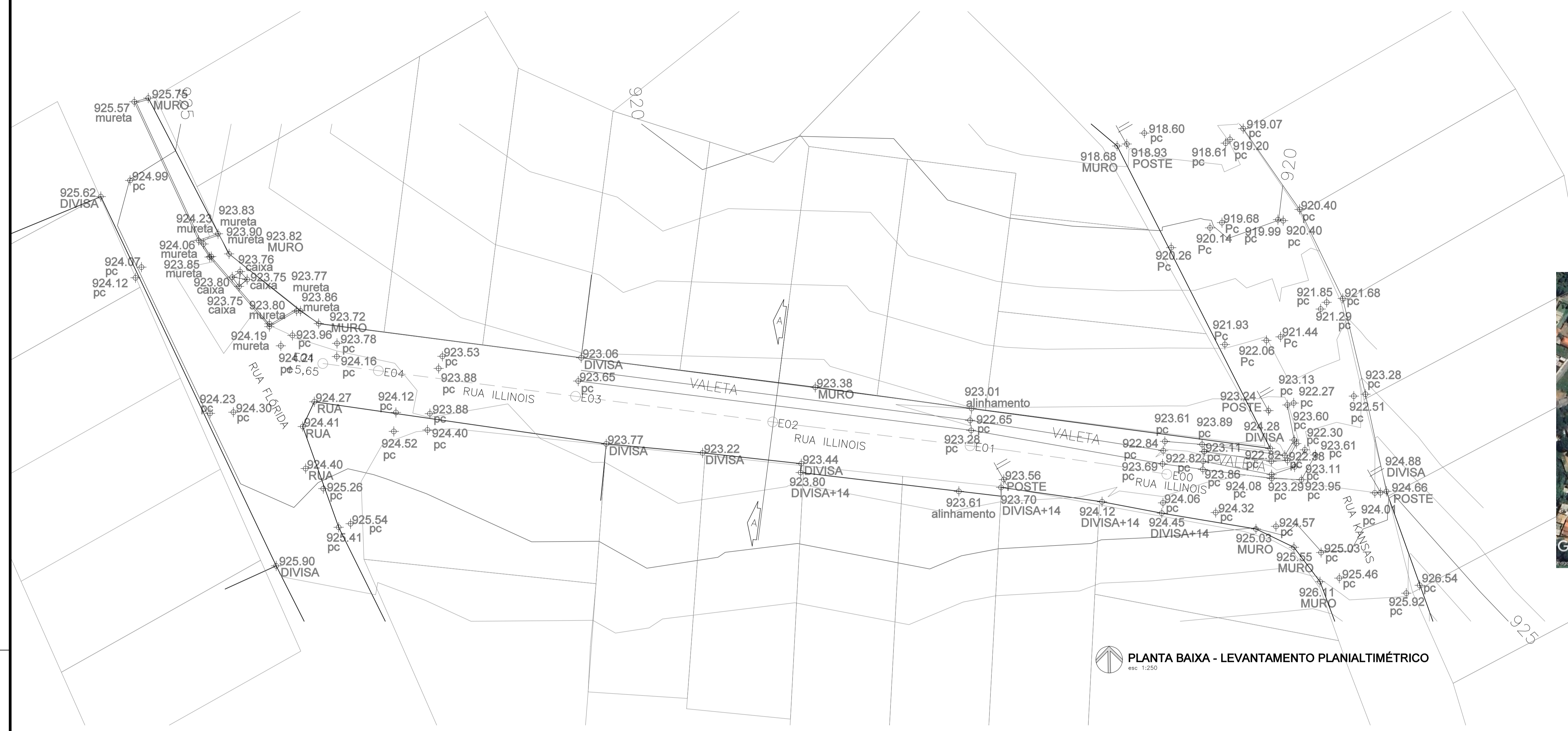
NOTAS GERAIS:

- Antes do início da implantação do projeto, é necessário comunicar a PMM para liberação e agendamento de apoio operacional;
- A implantação do projeto deverá obrigatoriamente ser acompanhada por responsável técnico legalmente habilitado mediante a apresentação de ART/RRT à PMM;
- A implantação do projeto é de inteira responsabilidade do Executor, inclusive quanto ao cumprimento da legislação e normas vigentes;
- Deverá ser observada legislação pertinente quando da necessidade de "Poda de Adequação" na vegetação conflitante, conforme Decreto Municipal 9709/2023. Caso houver, as ocorrências deverão constar em Relatório Fotográfico e/ou Diário de Obras com imagens (fotográficas) do "antes e depois" da situação conflitante, apontadas pelo responsável da execução (implantação). Para volume expressivo de casos, deverá ser requerido junto a Secretaria Municipal do Meio Ambiente os serviços ou a devida autorização para execução por meios próprios;
- A PMM cabe a prerrogativa de solicitar eventuais ajustes no projeto aprovado face a possíveis alterações ocorridas no sistema viário, demora na sua implantação, e ou outros motivos que considerar pertinentes, afim de garantir as boas condições de segurança e fluidez no local; Medidas e cotas em metros, exceto onde indicado. Na execução da obra, confirmar cotas "in loco";
- Não deverá ser feito quaisquer alterações sem a autorização do departamento técnico responsável pela fiscalização da obra;
- Este documento trata da execução da obra como um todo, com itens a serem feitos pela contratada e pela prefeitura. Portanto, itens que mencionarem "recursos próprios" não cabem a contratada e serão feitos pela municipalidade;
- O loteamento denominado Jd. Sun Valley receberá pavimentações que serão interligadas, por este motivo é de extrema importância que quando houver dúvidas seja consultado os demais projetos ou esclarecido com o profissional competente responsável pela fiscalização da obra.

MAPA DE LOCALIZAÇÃO

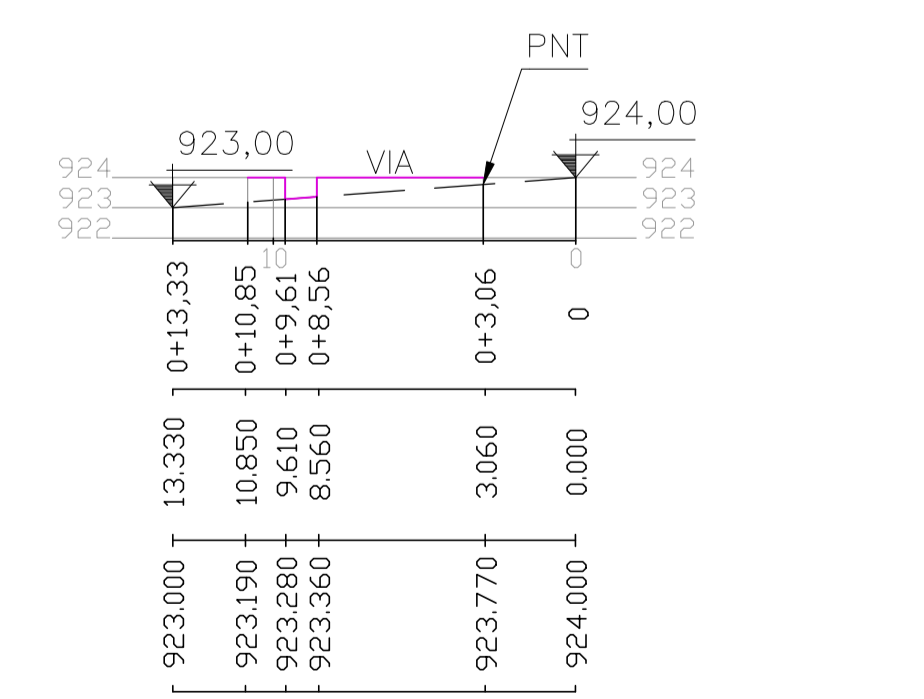


COORDENADAS GEOGRÁFICAS:
 INICIO= ZONA: 23 K / LAT UTM: 7428326.27 m S / LONG UTM: 340268.69 m E
 FINAL= ZONA: 23 K / LAT UTM: 7428338.22 m S / LONG UTM: 340159.27 m E

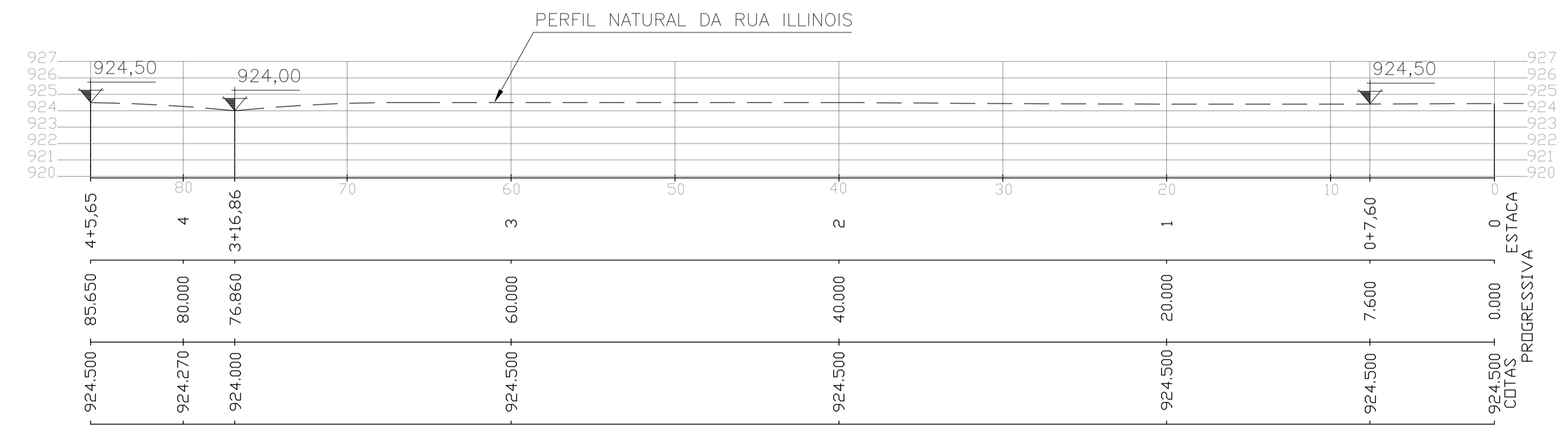


PLANTA BAIXA - LEVANTAMENTO PLANIALTIMÉTRICO
 esc 1:250

- LEGENDA - TOPOGRAFIA
- 924.40 Cota de acordo com o levantamento topográfico.
 - + Ponto cotado - local exato da cota.
 - Curvas de nível auxiliares (a cada 1m)
 - Curvas de nível mestras (a cada 5m)
 - Postes de energia existentes.
 - Eixo da via.
 - Caixa de passagem de águas pluviais com presença de tubos.



PERFIL TRANSVERSAL DA VIA (CORTE A-A)
 RUA ILLINOIS
 esc 1:250



PERFIL LONGITUDINAL DA VIA
 RUA ILLINOIS
 esc 1:250

- LEGENDA - PERFIS PLANIALTIMÉTRICO
- Perfil natural do terreno.
 - Via aberta atualmente.
 - +00.00 Cota de nível.

PREFEITURA MUNICIPAL DE MAIRIPORÃ
 ALAMEDA TIBIRIÇÁ, 374 - MAIRIPORÃ/SP - 07600-084

SECRETARIA DE OBRAS E PLANEJAMENTO
 DEPARTAMENTO DE PROJETOS E CONVÊNIOS
 ALAMEDA TIBIRIÇÁ, 535 - MAIRIPORÃ/SP - 07600-168

PROJETO: OBRAS DE DRENAGEM, PAVIMENTAÇÃO E SINALIZAÇÃO

LOCAL: RUA ILLINOIS - JARDIM SUN VALLEY
 TERRA PRETA - MAIRIPORÃ-SP

TÍTULO: LEVANTAMENTO PLANIALTIMÉTRICO | FOLHA: 01/08

ESCALA NOMINAL: INDICADA | DATA: FEVEREIRO/2025 | REVISÃO: R01

ASSINATURAS: PROPONENTE: WALID ALI HAMID (CNPJ: 46.523.163/0001-50) | PREFEITO MUNICIPAL

SECRETÁRIO DE OBRAS E PLANEJAMENTO: EDUARDO DE SOUZA MARTINS | RESPONSÁVEL PELO DEPARTAMENTO: ALCIR CLAUDINO ALVES

DESENHO: KAREN CAMPOS

ESPAÇO PARA APROVAÇÃO

KAREN APARECIDA ANDRADE CAMPOS
 ARQUITETA E URBANISTA/CORRESPONSÁVEL TÉCNICA
 CAU: A178892-2
 RRT: S11522356100CT001

THAINARA DE ALMEIDA VETTORI
 ARQUITETA E URBANISTA/RESPONSÁVEL TÉCNICA
 CAU: A194127-5
 RRT: S11452966400CT001

EDUARDO DE SOUZA MARTINS
 SECRETÁRIO MUNICIPAL DE OBRAS E PLANEJAMENTO

PREFEITURA MUNICIPAL DE MAIRIPORÃ
 CARIMBO DE APROVAÇÃO

WALID ALI HAMID
 PREFEITO MUNICIPAL DE MAIRIPORÃ