

NOTAS GERAIS:

1. Antes do início da implantação do projeto, é necessário comunicar a PMM para liberação e agendamento de apoio operacional;
2. A implantação do projeto deverá obrigatoriamente ser acompanhada por responsável técnico legalmente habilitado mediante a apresentação de ART/RRT à PMM;
3. A implantação do projeto é de inteira responsabilidade do Executor, inclusive quanto ao cumprimento da legislação e normas vigentes;
4. Deverá ser observada legislação pertinente quando da necessidade de "Poda de Adequação" na vegetação conflitante; conforme Decreto Municipal 9709/2023. Caso houver, as ocorrências deverão constar em Relatório Fotográfico e/ou Diário de Obras com imagens (fotográficas) do 'antes e depois' da situação conflitante, apontadas pelo responsável da execução (implantação). Para volume expressivo de casos, deverá ser requerido junto a Secretaria Municipal do Meio Ambiente os serviços ou a devida autorização para execução por meios próprios;
5. À PMM cabe a prerrogativa de solicitar eventuais ajustes no projeto aprovado face a possíveis alterações ocorridas no sistema viário, demora na sua implantação, e ou outros motivos que considerar pertinentes, afim de garantir as boas condições de segurança e fluidez no local;
6. Medidas e cotas em metros, exceto onde indicado. Na execução da obra, confirmar cotas "in loco";
7. Não deverá ser feito quaisquer alterações sem a autorização do departamento técnico responsável pela fiscalização da obra;
8. Este documento trata da execução da obra como um todo, com itens a serem feitos pela contratada e pela prefeitura. Portanto, itens que mencionarem 'recursos próprios' não cabem a contratada e serão feitos pela municipalidade;
9. O loteamento denominado Jd. Sun Valley receberá pavimentações que serão interligadas, por este motivo é de extrema importância que quando houver dúvidas seja consultado os demais projetos ou esclarecido com o profissional competente responsável pela fiscalização da obra.

MAPA DE LOCALIZAÇÃO

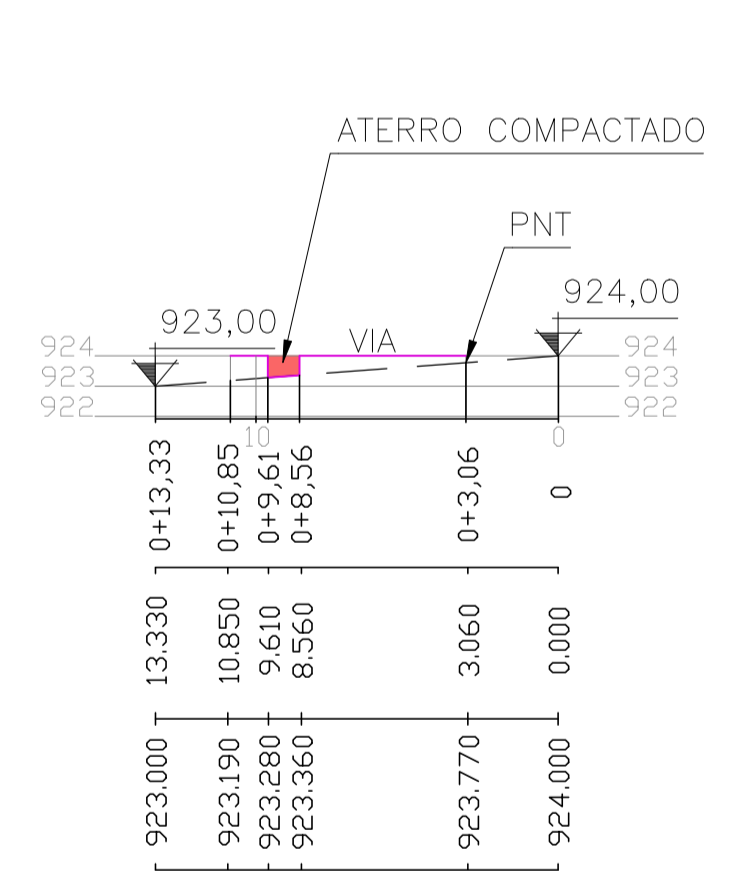


COORDENADAS GEOGRÁFICAS:
 INÍCIO= ZONA: 23 K / LAT UTM: 7428326.27 m S / LONG UTM: 340268.69 m E
 FINAL= ZONA: 23 K / LAT UTM: 7428338.22 m S / LONG UTM: 340159.27 m E

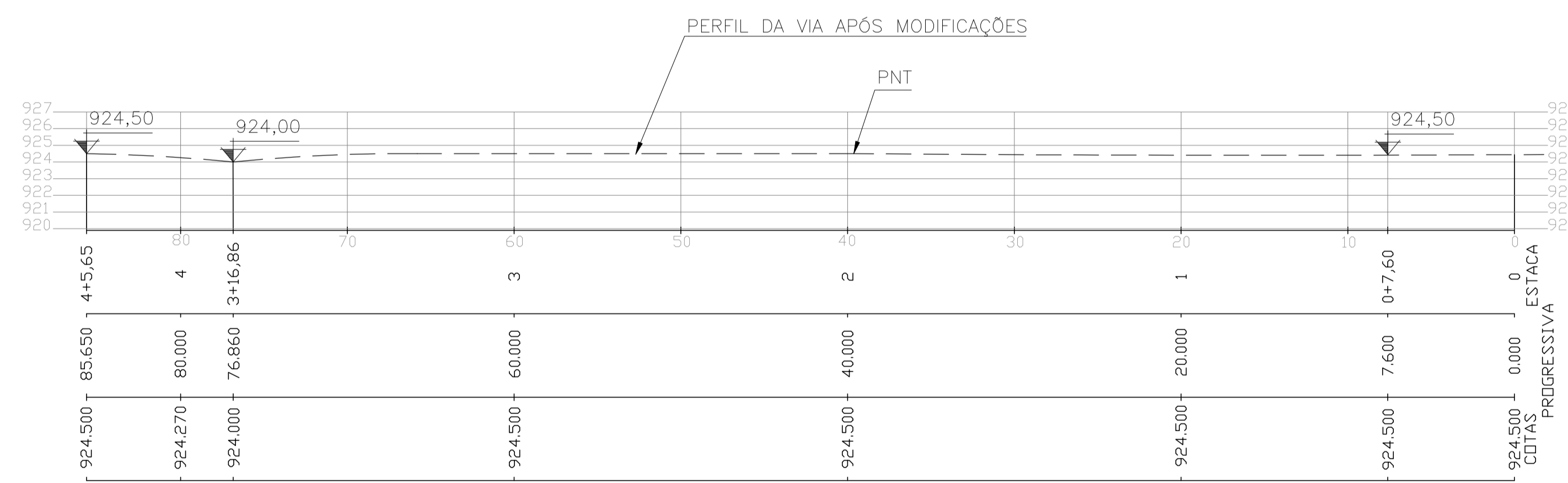


PLANTA BAIXA - GEOMETRIA
 esc. 1:250

- LEGENDA - GEOMÉTRICO
- Sarjeta.
 - Guia.
 - Curvas de nível auxiliares (a cada 1m)
 - Curvas de nível mestras (a cada 5m)



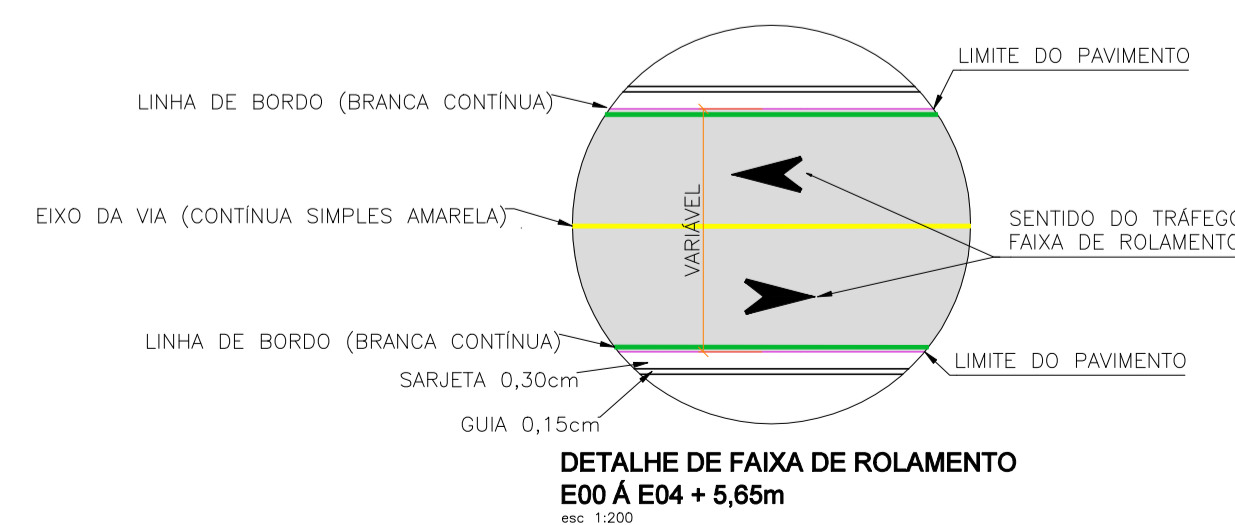
PERFIL TRANSVERSAL DA VIA (CORTE A-A)
 RUA ILLINOIS
 esc. 1:250



PERFIL LONGITUDINAL DA VIA
 RUA ILLINOIS
 esc. 1:250

LEGENDA - PERFILES PLANIALTIMÉTRICO

- Perfil natural do terreno.
- Via aberta atualmente.
- Área de Aterro de Terra.
- Cota de nível.



DETALHE DE FAIXA DE ROLAMENTO
 E04 + 5,65m
 esc. 1:250

CARACTERÍSTICAS GEOMÉTRICAS DA VIA		ESTACAS MEDIDAS DE 20 EM 20 METROS	
RUA ILLINOIS, JARDIM SUN VALLEY - CORUMBÁ DISTRITO INDÚSTRIAL DE TERRA PRETA MAIRIPORÃ - SÃO PAULO		EXTENSÃO DA VIA 85,65 METROS E00 À E04 + 5,65M	

VIA LOCAL	TRECHO DA VIA	LARGURA LEITO CARROÇÁVEL	TIPO DE REVESTIMENTO - CAMADAS	
VIA QUE INTERCEDE NO INÍCIO	E00 RUA KANSAS	VARIÁVEL	PINTURA IMPERMEABILIZANTE	402,55 m ²
VIA QUE INTERCEDE NO FINAL	E04 + 5,65M RUA FLÓRIDA	MÍN. 4,44M MÁX. 4,84M	PINTURA LIGANTE	402,55 m ²
			APLICAÇÃO DE CBUQ EM 0,05 cm	20,13 m ³

CLASSIFICAÇÃO	VDM	LARGURA DA FAIXA (m)	LAR. DOS PASSEIOS (m)	RAMPA MÁXIMA %	GABARITO VERTICAL O.A.E (m)
VIA ESTRUTURAL	>10.000	3,50-3,60	-	6%	5,50
VIAS ESTRUTURAS E COLETORAS	5.001-10.000	3,50	-	8%	4,50
VIAS COLETORAS	1.501 a 5.000	3,00-3,50	-	10%	4,50
VIA LOCAL E COLETORA	401 a 1.500	3,00	-	12%	4,50
VIA LOCAL	100 a 400	2,55-3,00	-	15%	4,00
FAIXA EXCLUSIVA DE ÔNIBUS	< 500	3,50	-	10%	4,50
	> 500	3,50	-	8%	4,50

PREFEITURA MUNICIPAL DE MAIRIPORÃ
 ALAMEDA TIBIRIÇÁ, 374 - MAIRIPORÃ/SP - 07600-084

SECRETARIA DE OBRAS E PLANEJAMENTO

DEPARTAMENTO DE PROJETOS E CONVÊNIOS
 ALAMEDA TIBIRIÇÁ, 535 - MAIRIPORÃ/SP - 07600-168

PROJETO
OBRAS DE DRENAGEM, PAVIMENTAÇÃO E SINALIZAÇÃO

LOCAL
**RUA ILLINOIS - JARDIM SUN VALLEY
 TERRA PRETA - MAIRIPORÃ-SP**

TÍTULO
PROJETO GEOMÉTRICO FOLHA **04/08**

ESCALA NOMINAL
INDICADA DATA **FEVEREIRO/2025** REVISÃO **R01**

ASSINATURAS
 PROPONENTE **WALID ALI HAMID** C.N.P.J. **46.523.163/0001-50**
 PREFEITO MUNICIPAL

SECRETÁRIO DE OBRAS E PLANEJAMENTO **EDUARDO DE SOUZA MARTINS**
 RESPONSÁVEL PELO DEPARTAMENTO **ALCIR CLAUDINO ALVES**

DESENHO **KAREN CAMPOS**
 ESPAÇO PARA APROVAÇÃO

KAREN APARECIDA ANDRADE CAMPOS
 ARQUITETA E URBANISTA/CORRESPONSÁVEL TÉCNICA
 CAU: A178892-2
THAINARA DE ALMEIDA VETTORI
 ARQUITETA E URBANISTA/RESPONSÁVEL TÉCNICA
 CAU: A194127-5
EDUARDO DE SOUZA MARTINS
 SECRETÁRIO MUNICIPAL DE OBRAS E PLANEJAMENTO

PREFEITURA MUNICIPAL DE MAIRIPORÃ
 CARIMBO DE APROVAÇÃO

WALID ALI HAMID
 PREFEITO MUNICIPAL DE MAIRIPORÃ