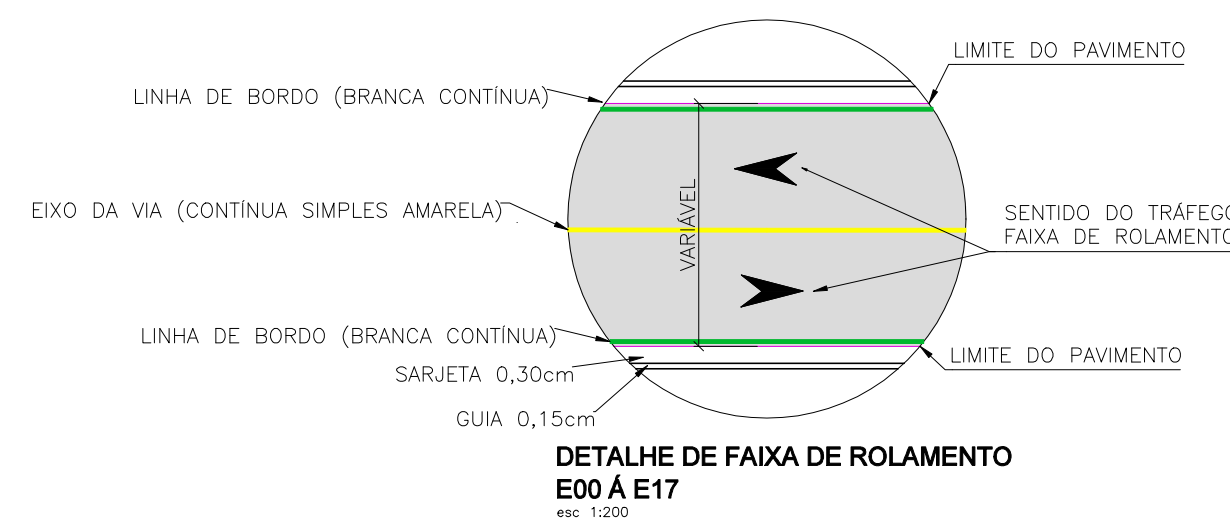
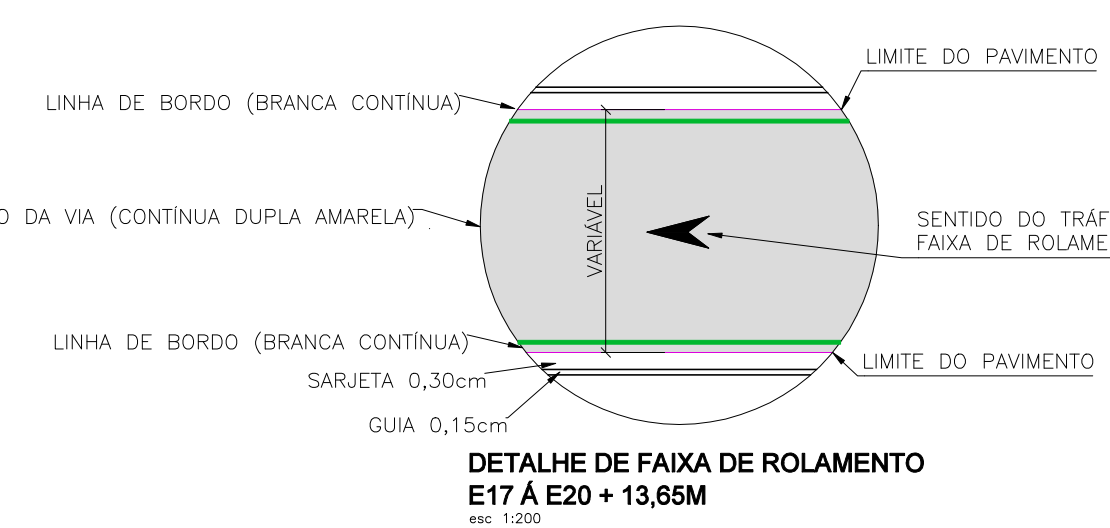


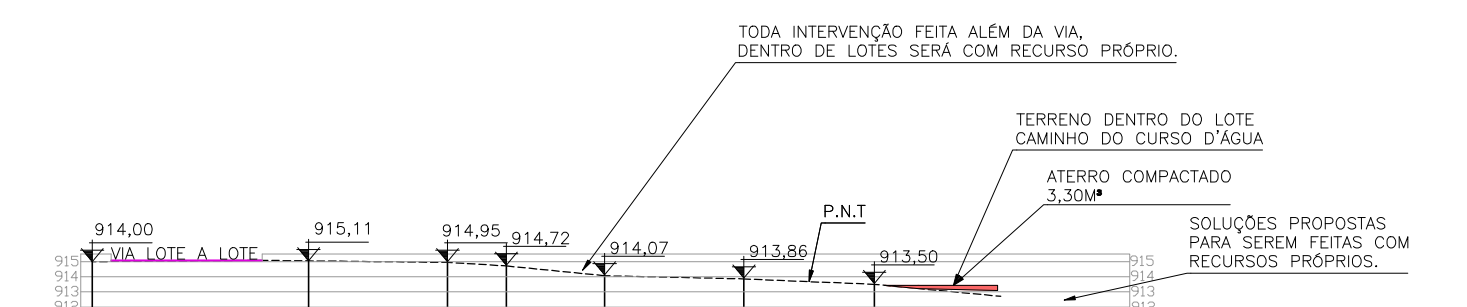
PERFIL LONGITUDINAL DA VIA RUA KANSAS  
esc. 1:500



DETALHE DE FAIXA DE ROLAMENTO E00 A E17  
esc. 1:500



DETALHE DE FAIXA DE ROLAMENTO E17 A E20 + 13,65M  
esc. 1:500



PERFIL TRANSVERSAL DA VIA (CORTE A-A)  
RUA KANSAS - CAMINHO DO FIO D'ÁGUA ALÉM DA VIA  
esc. 1:500

LEGENDA - PERIS PLANALTIMÉTRICO  
 - - - - - Perfil natural do terreno.  
 - - - - - Via aberta alagamento.  
 - - - - - Cota de nível.

LEGENDA - GEOMÉTRICO  
 PC - Ponto Central.  
 PI - Ponto de Interseção.  
 PT - Ponto Tangencial.  
 --- Curvas d'água Cortando a Via.  
 --- Sarjeta.  
 --- Guia.  
 --- Sarjeta.  
 --- Curvas de nível auxiliares (a cada 1m)  
 --- Curvas de nível mestras (a cada 5m)

CARACTERÍSTICAS GEOMÉTRICAS DA VIA				ESTACAS MEDIDAS DE 20 EM 20 METROS	
RUA KANSAS, JARDIM SUN VALLEY - CORUMBA, DISTRITO INDUSTRIAL DE TERRA PRETA, MAIRIPORÁ - SP, PAÍSE				EXTENSÃO DA VIA 414,25 METROS E00 A E20 + 13,65M	
VIA LOCAL	TRECHO DA VIA	LARGURA LÍNEA PARALELA	TIPO DE REVESTIMENTO - CAMADAS	REFORÇO DE BASE	ESTACA E00 A E05
VIA QUE INTERSECE NO INÍCIO	E00	VAZEL	PINTURA IMPERMEABILIZANTE	2.355,01m <sup>2</sup>	ESTACA E05 A E10
VIA QUE INTERSECE NO FINAL	E05 A E13,65M	VAZEL, 4,10M	PINTURA IMPERMEABILIZANTE	2.355,01m <sup>2</sup>	ESTACA E10 A E15
ESTACA ADJACENTE		VAZEL, 6,20M	PAVIMENTO DE CIMENTO EM 0,20M	1.175,25 m <sup>2</sup>	

CLASSIFICAÇÃO	VSM	LARGURA DA FAIXA (m)	LAR. DOS PISOS (m)	RAPIVA MÉDIA (m)	GABARITO VERTICAL (m)
VIA ENFORÇADA	3-10,00	3,50-3,60	-	4%	5,50
VIA ENFORÇADA E COLETORES	5.001-10.000	3,50	-	4%	4,50
VAS COLETORES	1.501 a 5.000	3,00-3,50	-	10%	4,50
VIA LOCAL E COLETORES	401 a 1.500	3,00	-	10%	4,50
VIA LOCAL	101 a 400	2,55-3,00	-	15%	4,00
FAIXA EXCLUSIVA DE ÔNIBUS	2.500	3,50	-	4%	4,00

MAPA DE LOCALIZAÇÃO - S/E



COORDENADAS GEOGRÁFICAS:  
 INÍCIO= ZONA: 23 K / LAT UTM: 7428528,68 m S / LONG UTM: 340116,18 m E  
 FINAL= ZONA: 23 K / LAT UTM: 7428185,11 m S / LONG UTM: 340366,40 m E

PLANTA BAIXA - GEOMETRIA  
 esc. 1:500

NOTAS GERAIS:

- Antes do início da implantação do projeto, é necessário comunicar a PMM para liberação e agendamento de apoio operacional;
- A implantação do projeto deverá obrigatoriamente ser acompanhada por responsável técnico legalmente habilitado mediante a apresentação de ART/RTT à PMM;
- A implantação do projeto é de inteira responsabilidade do Executor, inclusive quanto ao cumprimento da legislação e normas vigentes;
- Deverá ser observada legislação pertinente quando da necessidade de "Poda de Adequação" na vegetação conflitante, conforme Decreto Municipal 9709/2023. Caso houver, as ocorrências deverão constar em Relatório Fotográfico e/ou Diário de Obras com imagens (fotográficas) do "antes e depois" da situação conflitante, apontadas pelo responsável da execução (implantação). Para volume expressivo de casos, deverá ser requerido junto a Secretária Municipal do Meio Ambiente os serviços ou a devida autorização para execução por meios próprios;
- A PMM cabe a prerrogativa de solicitar eventuais ajustes no projeto aprovado face a possíveis alterações ocorridas no sistema viário, durante a sua implantação, e ou outros motivos que considerarem pertinentes, afim de garantir as boas condições de segurança e fluidez no local;
- Medidas e cotas em metros, exceto onde indicado. Na execução da obra, confirmar cotas "in loco";
- Não deverá ser feito quaisquer alterações sem a autorização do departamento técnico responsável pela fiscalização da obra;
- Este documento trata da execução da obra como um todo, com itens a serem feitos pela contratada e pela prefeitura. Portanto, itens que mencionarem "recursos próprios" não cabem a contratada e serão feitos pela municipalidade;
- O loteamento denominado Jd. Sun Valley receberá pavimentações que serão interligadas, por este motivo é de extrema importância que quando houver dúvidas seja consultado os demais projetos ou escaneado com o profissional competente responsável pela fiscalização da obra.

**PREFEITURA MUNICIPAL DE MAIRIPORÁ**  
 ALAMEDA TIBIRICÁ, 374 - MAIRIPORÁ/SP - 07000-004

**SECRETARIA DE OBRAS E PLANEJAMENTO**  
 DEPARTAMENTO DE PROJETOS E CONVÊNIO  
 ALAMEDA TIBIRICÁ, 535 - MAIRIPORÁ/SP - 07000-168

PROJETO: OBRAS DE DRENAGEM, PAVIMENTAÇÃO E SINALIZAÇÃO

LOCAL: RUA KANSAS - JARDIM SUN VALLEY, TERRA PRETA - MAIRIPORÁ-SP

TÍTULO: PLANTA - PROJETO GEOMÉTRICO | DATA: 04/07

INDICADA: FEVEREIRO/2025 | REVISÃO: R01

ASSINATURAS:  
 WALID ALI HAMID (PROJETO GEOMÉTRICO) | C.R.P.: 46.523.163/0001-50  
 EDUARDO DE SOUZA MARTINS (RESPONSÁVEL PELO DEPARTAMENTO) | ALCIR CLAUDINO ALVES

DESENHO: KAREN CAMPOS

ESPACIO PARA APROVAÇÃO

KAREN APARECIDA ANDRADE CAMPOS  
 ARQUITETA E URBANISTA/RESPONSÁVEL TÉCNICA  
 CAU: A178892-2  
 RRT: 815220410007001

THAINARA DE ALMEIDA VETTORI  
 ARQUITETA E URBANISTA/RESPONSÁVEL TÉCNICA  
 CAU: A194127-5  
 RRT: 8114526648007001

EDUARDO DE SOUZA MARTINS  
 SECRETÁRIO MUNICIPAL DE OBRAS E PLANEJAMENTO

PREFEITURA MUNICIPAL DE MAIRIPORÁ  
 CARIMBO DE APROVAÇÃO

WALID ALI HAMID  
 PREFEITO MUNICIPAL DE MAIRIPORÁ