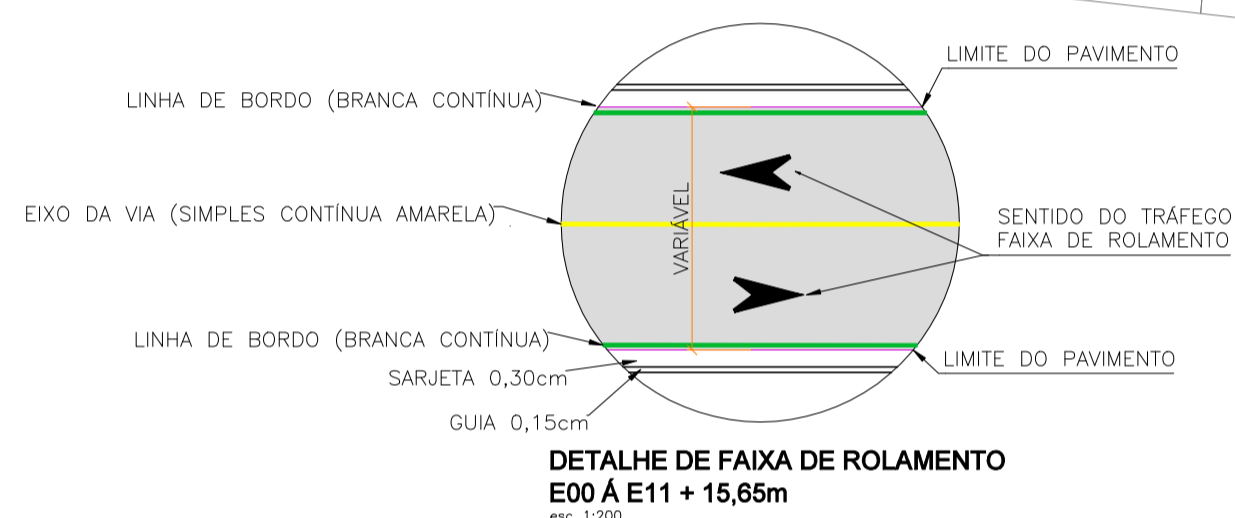




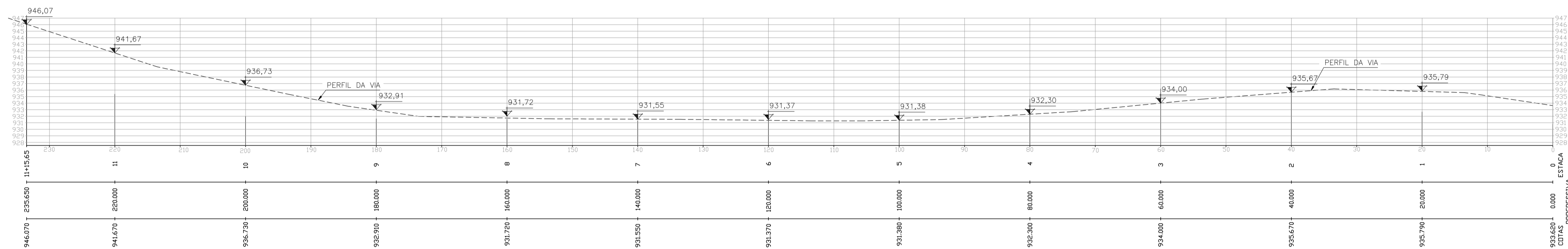
PLANTA BAIXA - GEOMETRIA
esc 1:400

LEGENDA - GEOMÉTRICO

- PC Ponto Central.
- PI Ponto de Interseção.
- PT Ponto Tangencial.
- Sarjeta.
- Guia.
- Curvas de nível auxiliares (a cada 1m)
- Curvas de nível mestras (a cada 5m)



DETALHE DE FAIXA DE ROLAMENTO
E00 À E11 + 15,65m
esc 1:200



PERFIL LONGITUDINAL DA VIA RUA MICHIGAN
esc 1:400

LEGENDA - PERFIS PLANALTIMÉTRICO

- Perfil Projetado
- 0,00 Cota de nível.

CARACTERÍSTICAS GEOMÉTRICAS DA VIA		ESTACAS MEDIDAS DE 20 EM 20 METROS	
RUA MICHIGAN, JARDIM SUN VALLEY - CORUMBA DISTRITO INDUSTRIAL DE TERRA PRETA MAIRIPORÃ - SÃO PAULO		EXTENSÃO DA VIA 235,65 METROS E00 À E11 + 15,65M	

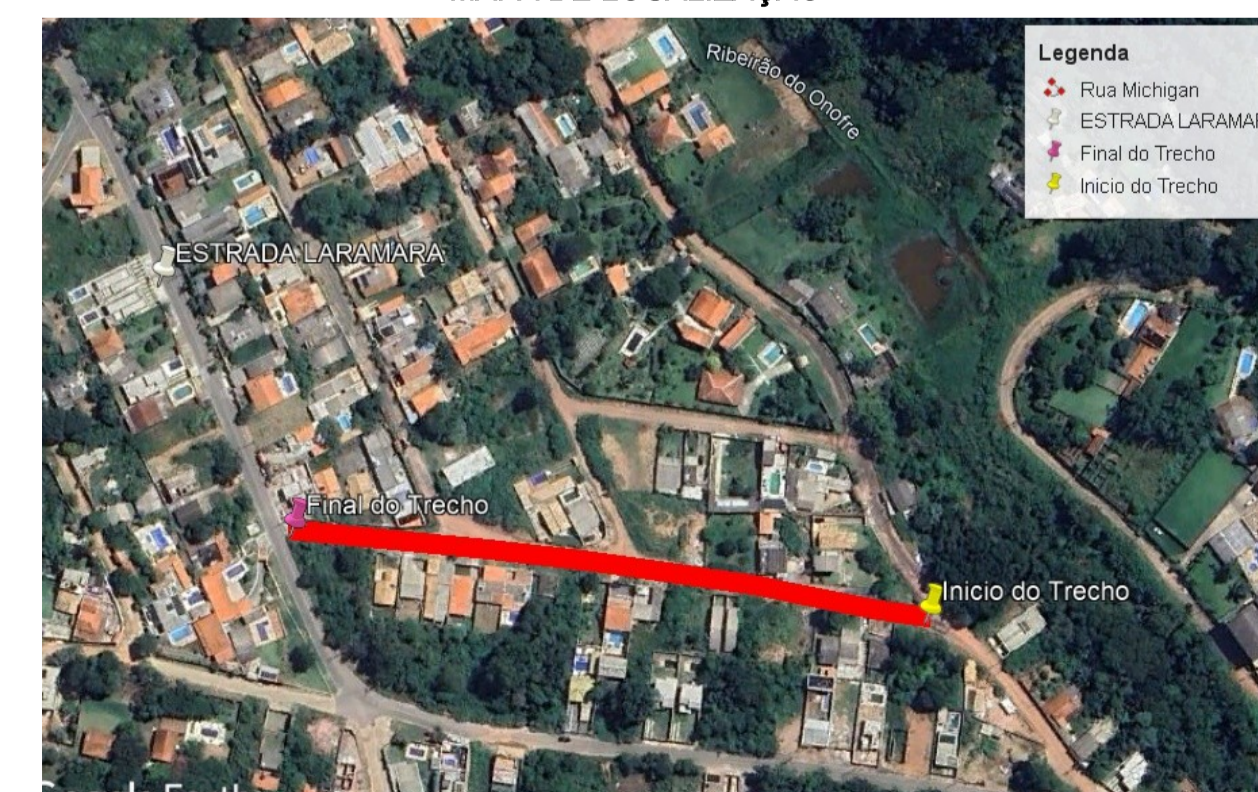
VIA LOCAL	TRECHO DA VIA	LARGURA LEITO CARROÇÁVEL	TIPO DE REVESTIMENTO - CAMADAS	
VIA QUE INTERCEDE NO INÍCIO	E00 RUA KANSAS	VARIÁVEL	BASE BETUMINOSA (RAP)	314,93 m ³
			GEORRELHA POLIETILENO	1.574,67 m ²
			PINTURA IMPERMEABILIZANTE	1.574,67 m ²
VIA QUE INTERCEDE NO FINAL	E11 + 15,65M RUA NEBRASKA	MIN. 5,33M MAX. 9,60M	PINTURA LIGANTE	1.574,67 m ²
			APLICAÇÃO DE CBU EM 0,05 cm	78,73 m ³

CLASSIFICAÇÃO	VDM	LARGURA DA FAIXA (m)	LAR. DOS PASSEIOS (m)	RAMPA MÁXIMA %	GABARITO VERTICAL O.A.E. (m)
VIA ESTRUTURAL	>10.000	3,50-3,60	-	6%	5,50
VIAS ESTRUTURAIS E COLETORAS	5.001≤10.000	3,50	-	8%	4,50
VIAS COLETORAS	1.501 a 5.000	3,00-3,50	-	10%	4,50
VIA LOCAL E COLETORA	401 a 1.500	3,00	-	12%	4,50
VIA LOCAL	100 a 400	2,55-3,00	-	15%	4,00
FAIXA EXCLUSIVA DE ÔNIBUS	< 500	3,50	-	10%	4,50
	> 500	3,50	-	8%	4,50

NOTAS GERAIS:

- Antes do início da implantação do projeto, é necessário comunicar a PMM para liberação e agendamento de apoio operacional;
- A implantação do projeto deverá obrigatoriamente ser acompanhada por responsável técnico legalmente habilitado mediante a apresentação de ART/RTT à PMM;
- A implantação do projeto é de inteira responsabilidade do Executor, inclusive quanto ao cumprimento da legislação e normas vigentes;
- Deverá ser observada legislação pertinente quando da necessidade de "Poda de Adequação" na vegetação conflitante; conforme Decreto Municipal 9709/2023. Caso houver, as ocorrências deverão constar em Relatório Fotográfico e/ou Diário de Obras com imagens (fotográficas) do 'antes e depois' da situação conflitante, apontadas pelo responsável da execução (implantação). Para volume expressivo de casos, deverá ser requerido junto a Secretaria Municipal do Meio Ambiente os serviços ou a devida autorização para execução por meios próprios;
- À PMM cabe a prerrogativa de solicitar eventuais ajustes no projeto aprovado face a possíveis alterações ocorridas no sistema viário, demora na sua implantação, e ou outros motivos que considerem pertinentes, afim de garantir as boas condições de segurança e fluidez no local;
- Medidas e cotas em metros, exceto onde indicado. Na execução da obra, confirmar cotas "in loco";
- Não deverá ser feito quaisquer alterações sem a autorização do departamento técnico responsável pela fiscalização da obra;
- Este documento trata da execução da obra como um todo, com itens a serem feitos pela contratada e pela prefeitura. Portanto, itens que mencionarem 'recursos próprios' não cabem a contratada e serão feitos pela municipalidade;
- O loteamento denominado Jd. Sun Valley receberá pavimentações que serão interligadas, por este motivo é de extrema importância que quando houver dúvidas seja consultado os demais projetos ou esclarecido com o profissional competente responsável pela fiscalização da obra.

MAPA DE LOCALIZAÇÃO



COORDENADAS GEOGRÁFICAS:
INÍCIO= ZONA: 23 K / LAT UTM: 7428287,21 m S / LONG UTM: 340059,06 m E
FINAL= ZONA: 23 K / LAT UTM: 7428289,18 m S / LONG UTM: 340051,01 m E

PREFEITURA MUNICIPAL DE MAIRIPORÃ
ALAMEDA TIBIRIÇÁ, 374 - MAIRIPORÃ/SP - 07600-084

SECRETARIA DE OBRAS E PLANEJAMENTO
DEPARTAMENTO DE PROJETOS E CONVÊNIOS
ALAMEDA TIBIRIÇÁ, 535 - MAIRIPORÃ/SP - 07600-168

PROJETO
OBRAS DE DRENAGEM, PAVIMENTAÇÃO E SINALIZAÇÃO

LOCAL
RUA MICHIGAN - JARDIM SUN VALLEY
TERRA PRETA - MAIRIPORÃ-SP

TÍTULO | **FOLHA**
PROJETO GEOMÉTRICO | 04/07

ESCALA NOMINAL	DATA	REVISÃO
INDICADA	FEVEREIRO/2025	R01

ASSINATURAS

PROJONTE WALID ALI HAMID PREFEITO MUNICIPAL	C.N.P.J. 46.523.163/0001-50
--	---------------------------------------

SECRETÁRIO DE OBRAS E PLANEJAMENTO EDUARDO DE SOUZA MARTINS	RESPONSÁVEL PELO DEPARTAMENTO ALCIR CLAUDINO ALVES
---	--

DESENHO
KAREN CAMPOS

ESPAÇO PARA APROVAÇÃO

KAREN APARECIDA ANDRADE CAMPOS ARQUITETA E URBANISTA/RESPONSÁVEL TÉCNICA CAU: A178892-2 RRT: S115223561100CT001	EDUARDO DE SOUZA MARTINS SECRETÁRIO MUNICIPAL DE OBRAS E PLANEJAMENTO
THAINARA DE ALMEIDA VETTORI ARQUITETA E URBANISTA/RESPONSÁVEL TÉCNICA CAU: A194127-5 RRT: S114529664100CT001	

PREFEITURA MUNICIPAL DE MAIRIPORÃ
CARIMBO DE APROVAÇÃO

WALID ALI HAMID
PREFEITO MUNICIPAL DE MAIRIPORÃ