

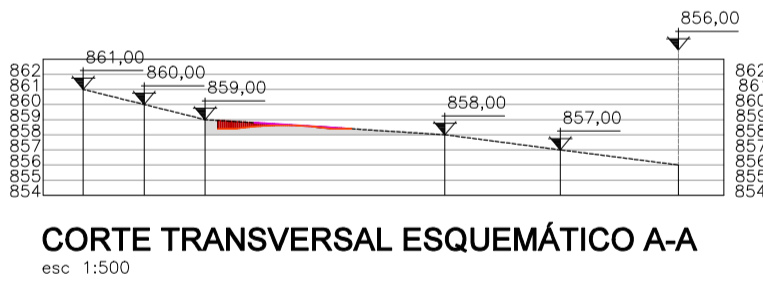
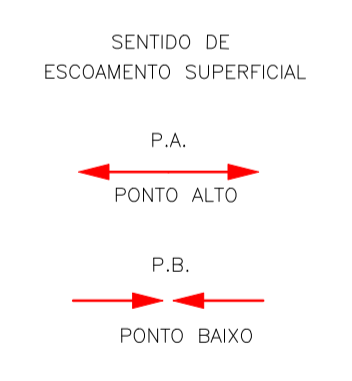
PLANTA DE GEOMETRIA
esc: 1:500

COORDENADAS GEOGRÁFICAS:
 INÍCIO DO TRECHO
 ZONA: 23K
 LATITUDE: 7429435.93 m S
 LONGITUDE: 335577.18 m E
 FINAL DO TRECHO
 ZONA: 23K
 LATITUDE: 7429431.96 m S
 LONGITUDE: 335281.49 m E

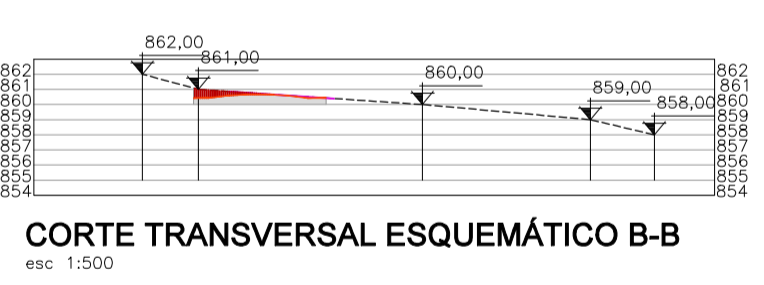
- LEGENDA - GEOMÉTRICO
- PC Ponto Central
 - PI Ponto de Intersecção
 - PT Ponto Tangencial
 - Curvas de nível auxiliares (a cada 1m)
 - Curvas de nível mestras (a cada 5m)
 - Eixo da Via
 - Traçado atual da via
 - Limite da calçada
 - Traçado proposto
 - Curso d'água existente
 - Postes de Energia Existentes a Manter
 - Poste movimentados com recursos próprios
 - Limite dos Lotes
 - Direção do escoamento da água

CARACTERÍSTICAS GEOMÉTRICAS DA VIA		ESTACAS MEDIDAS DE 20 EM 20 METROS			
RUA UM (TRECHO 01) - LOT. PARQUE BELA VISTA - BARRIO JUNDIAIZINHO - MAIRIPORÁ/SP		EXTENSÃO DA VIA 198,00 METROS			
CEP 07663-300, MAIRIPORÁ - SÃO PAULO		E00 a E09 + 18,00M			
VIA LOCAL PARQUE RESIDENCIAL ENCOSTIA DA CANTAREIRA	TRECHO DA VIA	LARGURA LETO CARROÇÁVEL	TIPO DE REVESTIMENTO - CAMADAS	BASE DA VIA	
VIA QUE INTERCEDE NO INÍCIO	E00 AV. CONCEIÇÃO GARCIA GIMENES TRECHO 02	5,10m	PINTURA IMPERMEABILIZANTE	1,098,93 m2	LASTRO DE RACHÃO 109,89 m3
VIA QUE INTERCEDE NO FINAL	E09+18,00M RUA UM TRECHO 02		PINTURA LIGANTE	1,098,93 m2	RAP 219,79m3
			APLICAÇÃO DE CBUQ EM 0,05 CM	54,95 m3	

CLASSIFICAÇÃO	VDM	LARGURA DA FAIXA (m)	LAR. DOS PASSEIOS (m)	RAMPA MÁXIMA %	GABARITO VERTICAL O.A.E. (m)
VIA ESTRUTURAL	>10.000	3,50-3,60	-	6%	5,50
VIAS ESTRUTURAIS E COLETORAS	5.001≤10.000	3,50	-	8%	4,50
VIAS COLETORAS	1.501 a 5.000	3,00-3,50	-	10%	4,50
VIA LOCAL E COLETORA	401 a 1.500	3,00	-	12%	4,50
VIA LOCAL	100 a 400	2,55-3,00	-	15%	4,00
FAIXA EXCLUSIVA DE ÔNIBUS	< 500	3,50	-	10%	4,50
	> 500	3,50	-	8%	4,50



CORTE TRANSVERSAL ESQUEMÁTICO A-A
esc: 1:500



CORTE TRANSVERSAL ESQUEMÁTICO B-B
esc: 1:500

- LEGENDA CORTES ESQUEMÁTICOS
- Corte de solo
 - Solo/área de intervenção
 - Perfil Natural do Terreno
 - Perfil Projetado
 - Via Aberta atualmente

NOTAS GERAIS:

- Antes do início da implantação do projeto, é necessário comunicar a PMM para liberação e agendamento de apoio operacional;
- A implantação do projeto deverá obrigatoriamente ser acompanhada por responsável técnico legalmente habilitado mediante a apresentação de ART/RRT à PMM;
- A implantação do projeto é de inteira responsabilidade do Executor, inclusive quanto ao cumprimento da legislação e normas vigentes;
- Deverá ser observada legislação pertinente quando da necessidade de "Poda de Adequação" na vegetação conflitante; conforme Decreto Municipal 9709/2023. Caso houver, as ocorrências deverão constar em Relatório Fotográfico e/ou Diário de Obras com imagens (fotográficas) do 'antes e depois' da situação conflitante, apontadas pelo responsável da execução (implantação). Para volume expressivo de casos, deverá ser requerido junto a Secretaria Municipal do Meio Ambiente os serviços ou a devida autorização para execução por meios próprios;
- A PMM cabe a prerrogativa de solicitar eventuais ajustes no projeto aprovado face a possíveis alterações ocorridas no sistema viário, demora na sua implantação, e ou outros motivos que considerar pertinentes, afim de garantir as boas condições de segurança e fluidez no local;
- Medidas e cotas em metros, exceto onde indicado. Na execução da obra, confirmar cotas "in loco";
- Não deverá ser feito quaisquer alterações sem a autorização do departamento técnico responsável pela fiscalização da obra;
- Este documento trata da execução da obra como um todo, com itens a serem feitos pela contratada e pela prefeitura. Portanto, itens que mencionarem 'recursos próprios' não cabem a contratada e serão feitos pela municipalidade.



PREFEITURA MUNICIPAL DE MAIRIPORÁ
ALAMEDA TIBIRIÇÁ, 374 - MAIRIPORÁ/SP - 07600-084

SECRETARIA DE OBRAS E PLANEJAMENTO
DEPARTAMENTO DE PROJETOS E CONVÊNIOS
ALAMEDA TIBIRIÇÁ, 535 - MAIRIPORÁ/SP - 07600-168

PROJETO: **OBRAS DE DRENAGEM, PAVIMENTAÇÃO E SINALIZAÇÃO**

LOCAL: **RUA UM - TRECHO 01 - JUNDIAIZINHO MAIRIPORÁ-SP**

TÍTULO: **PROJETO GEOMÉTRICO** | FOLHA: **4 de 7**

ESCALA NOMINAL	DATA	REVISÃO
INDICADA	FEVEREIRO/2025	R01

ASSINATURAS	C.N.P.J.
PROponente: WALID ALI HAMID PREFEITO MUNICIPAL	46.523.163/0001-50
SECRETÁRIO DE OBRAS E PLANEJAMENTO: EDUARDO DE SOUZA MARTINS	RESPONSÁVEL PELO DEPARTAMENTO: ALCIR CLAUDINO ALVES

DESENHO: **MANOELA LINHARES**

ESPAÇO PARA APROVAÇÃO

ALESSANDRA LARA C. DA CRUZ RODRIGUES
ENGENHEIRA CIVIL / CORRESPONSÁVEL TÉCNICA
CREA: 5070567487
ART: 2820250181444
THAINARA DE ALMEIDA VETTORI
ARQUITETA E URBANISTA/RESPONSÁVEL TÉCNICA
CAU: A194127-5
RRT: SI14529684I00CT001

EDUARDO DE SOUZA MARTINS
SECRETÁRIO MUNICIPAL DE OBRAS E PLANEJAMENTO

PREFEITURA MUNICIPAL DE MAIRIPORÁ
CARIMBO DE APROVAÇÃO

WALID ALI HAMID
PREFEITO MUNICIPAL DE MAIRIPORÁ