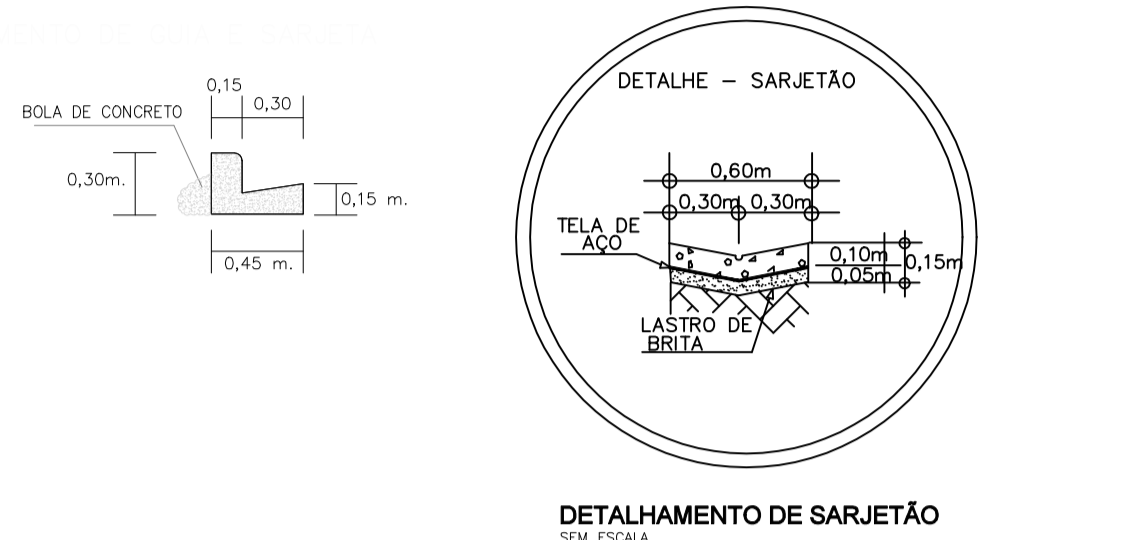
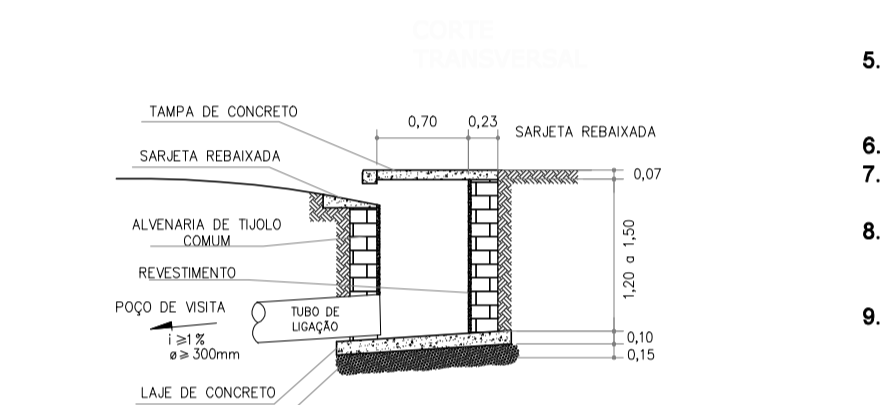
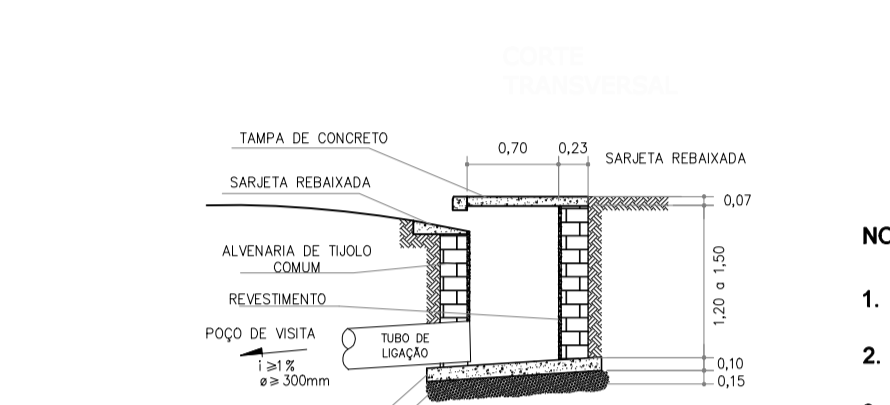
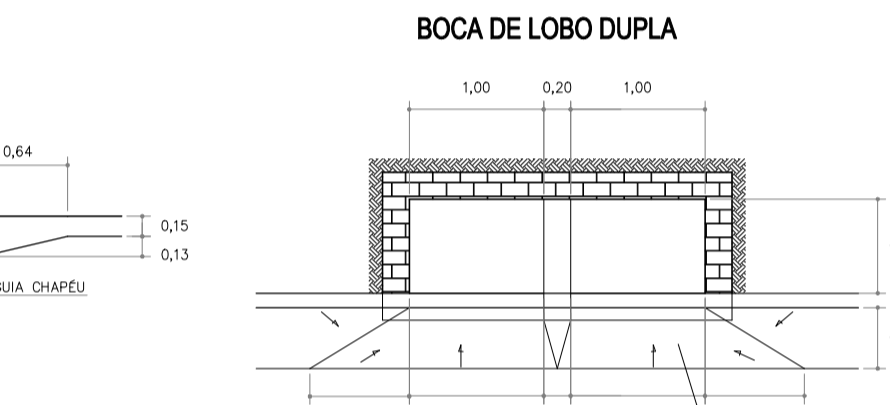
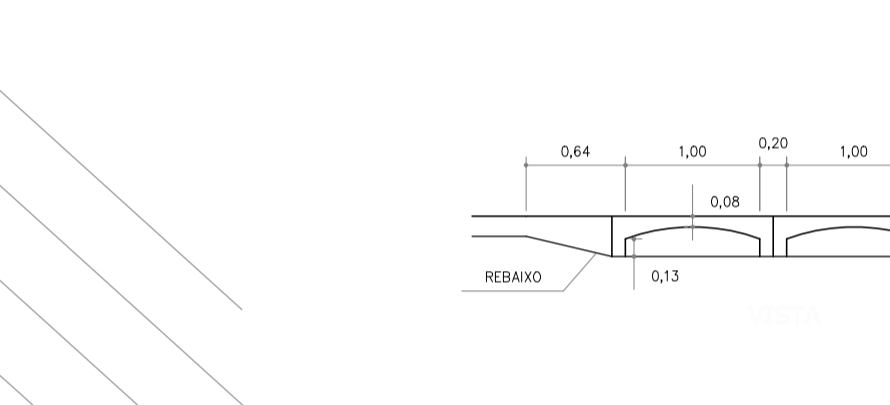
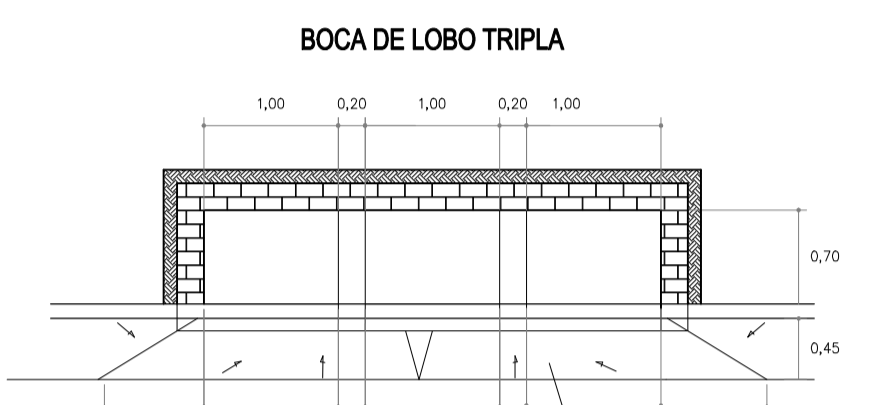
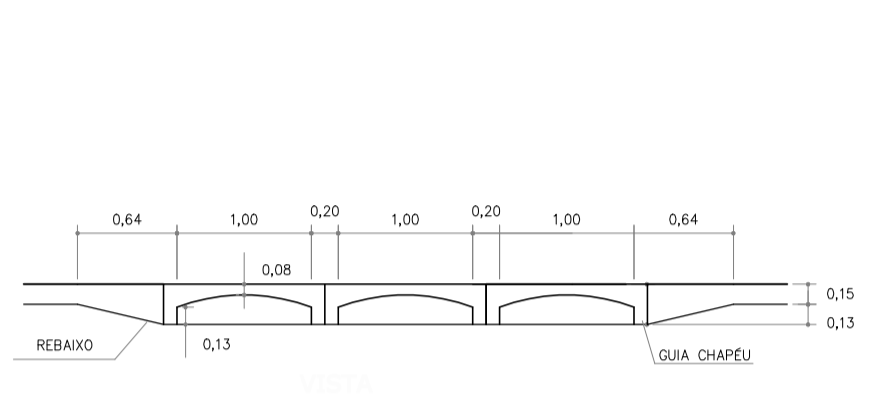
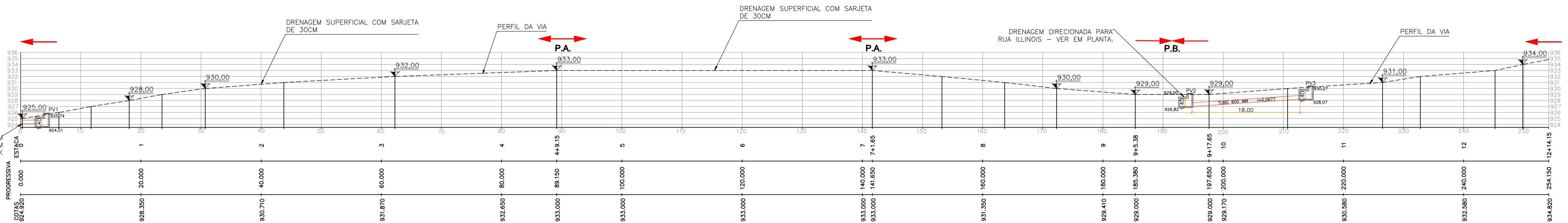
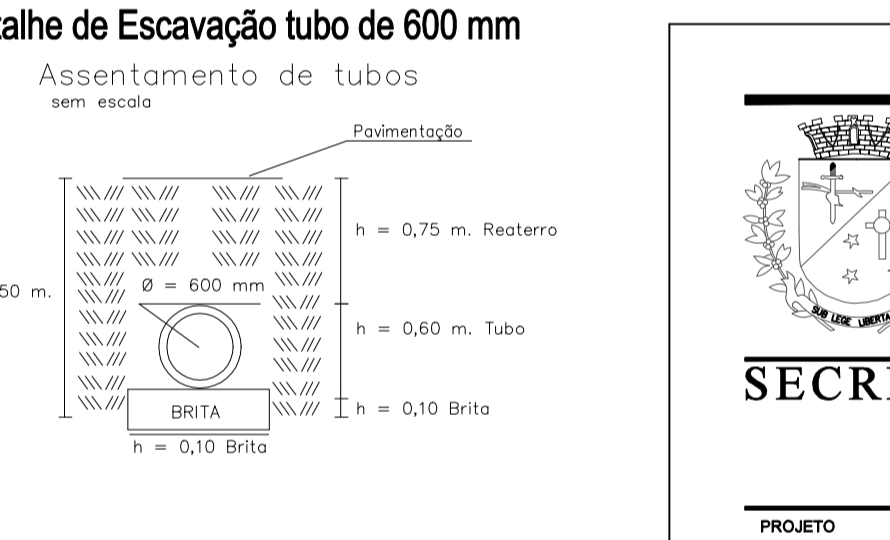
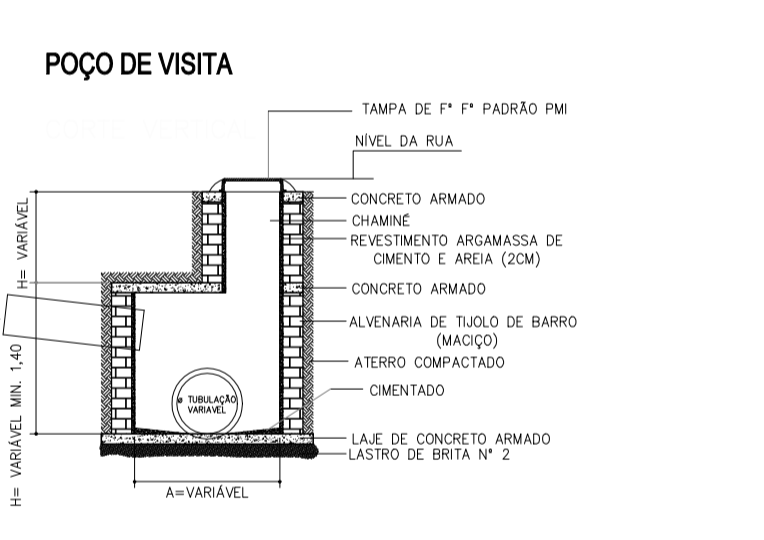


PERFIL LONGITUDINAL DA VIA - DRENAGEM RUA FLÓRIDA
esc: 1:500

LEGENDA - PERFS PLANALTIMÉTRICO
 --- Perfil natural do terreno.
 - - - - - Cata de nível.

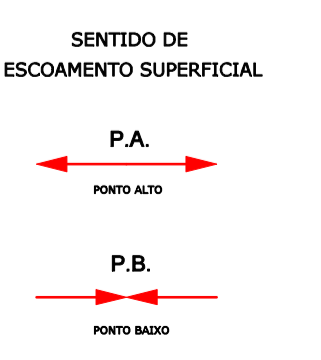


- NOTAS GERAIS:**
- Antes do início da implantação do projeto, é necessário comunicar a PMM para liberação e agendamento de apoio operacional;
 - A implantação do projeto deverá obrigatoriamente ser acompanhada por responsável técnico legalmente habilitado mediante a apresentação de ART/RTT à PMM;
 - A implantação do projeto é de inteira responsabilidade do Executor, inclusive quanto ao cumprimento da legislação e normas vigentes;
 - Deverá ser observada legislação pertinente quando da necessidade de "Poda de Adequação" na vegetação conflituante, conforme Decreto Municipal 9709/2023. Caso houver, as ocorrências deverão constar em Relatório Fotográfico e/ou Diário de Obras com imagens (fotográficas) do 'antes e depois' da situação conflituante, apontadas pelo responsável da execução (implantação). Para volumes expressivos de casos, deverá ser requerido junto a Secretária Municipal do Meio Ambiente os serviços ou a devida autorização para execução por meios próprios;
 - À PMM cabe a prerrogativa de solicitar eventuais ajustes no projeto aprovado face a possíveis alterações ocorridas no sistema viário, demora na sua implantação, e ou outros motivos que considerem pertinentes, afim de garantir as boas condições de segurança e fluidez no local;
 - Medidas e cotas em metros, exceto onde indicado. Na execução da obra, confirmar cotas "in loco";
 - Não deverá ser feito quaisquer alterações sem a autorização do departamento técnico responsável pela fiscalização da obra;
 - Este documento trata da execução da obra como um todo, com itens a serem feitos pela contratada e pela prefeitura. Portanto, itens que mencionarem 'recursos próprios' não cabem a contratada e serão feitos pela municipalidade;
 - O loteamento denominado Jd. Sun Valley receberá pavimentações que serão interligadas, por este motivo é de extrema importância que quando houver dúvidas seja consultado os demais projetos ou esclarecido com o profissional competente responsável pela fiscalização da obra.
- NOTAS ESPECÍFICAS DE DRENAGEM:**
- Os poços de visita deverão ser finalizados no nível do pavimento, facilitando manutenções;



- LEGENDA - DRENAGEM**
- Via de Terra.
 - Boca de Lobo dupla à Construir.
 - Boca de Lobo tripla à Construir.
 - Boca de Leão dupla à Construir.
 - Poço de visita (PV).
 - Sarjeta.
 - Guia.
 - Sarjeta.
 - Curso d'água Tubulado Cortando a Via.
 - Postes à Manter.
 - Curvas de nível auxiliares (a cada 1m)
 - Curvas de nível mestras (a cada 5m)

QUANTITATIVO	
Extensão	254,15m
Pavimentação	1.415,66m²
Guias	518,25m
Sarjeta	518,25m
Sarjeta	15,25m
Tubo Ø=0,600mm	120,00m
B.L. dupla	02 unid.
B.L. tripla	03 unid.
B.LEÃO dupla	01 unid.
Área de Passeio	686,16m²
Área de Embocadura	41,66m²



PLANTA BAIXA - DRENAGEM
esc: 1:500



COORDENADAS GEOGRÁFICAS:
 INÍCIO= ZONA: 23 K / LAT UTM: 7428513.21 m S / LONG UTM: 340065.22 m E
 FINAL= ZONA: 23 K / LAT UTM: 7428280.36 m S / LONG UTM: 340186.09 m E

PREFEITURA MUNICIPAL DE MAIRIPORÃ
ALAMEDA TIBIRIÇÁ, 374 - MAIRIPORÃ/SP - 07600-084

SECRETARIA DE OBRAS E PLANEJAMENTO
DEPARTAMENTO DE PROJETOS E CONVÊNIOS
ALAMEDA TIBIRIÇÁ, 535 - MAIRIPORÃ/SP - 07600-168

PROJETO
OBRAS DE DRENAGEM, PAVIMENTAÇÃO E SINALIZAÇÃO

LOCAL
RUA FLÓRIDA - JARDIM SUN VALLEY
TERRA PRETA - MAIRIPORÃ-SP

TÍTULO | **FOLHA**
PLANTA DE DRENAGEM | 05/09

ESCALA NOMINAL | **DATA** | **REVISÃO**
INDICADA | FEVEREIRO/2025 | R01

ASSINATURAS | **CNPJ**
PROPRONTE **WALID ALI HAMID** | 46.523.163/0001-50
PREFEITO MUNICIPAL

SECRETÁRIO DE OBRAS E PLANEJAMENTO | **RESPONSÁVEL PELO DEPARTAMENTO**
EDUARDO DE SOUZA MARTINS | **ALCIR CLAUDINO ALVES**

DESENHO
KAREN CAMPOS

ESPAÇO PARA APROVAÇÃO

KAREN APARECIDA ANDRADE CAMPOS
ARQUITETA E URBANISTA/CORRESPONSÁVEL TÉCNICA
CAU: A178892-2
RRT: S115223561100CT001

THAINARA DE ALMEIDA VETTORI
ARQUITETA E URBANISTA/RESPONSÁVEL TÉCNICA
CAU: A194127-5
RRT: S114529664100CT001

EDUARDO DE SOUZA MARTINS
SECRETÁRIO MUNICIPAL DE OBRAS E PLANEJAMENTO

PREFEITURA MUNICIPAL DE MAIRIPORÃ
CARIMBO DE APROVAÇÃO

WALID ALI HAMID
PREFEITO MUNICIPAL DE MAIRIPORÃ