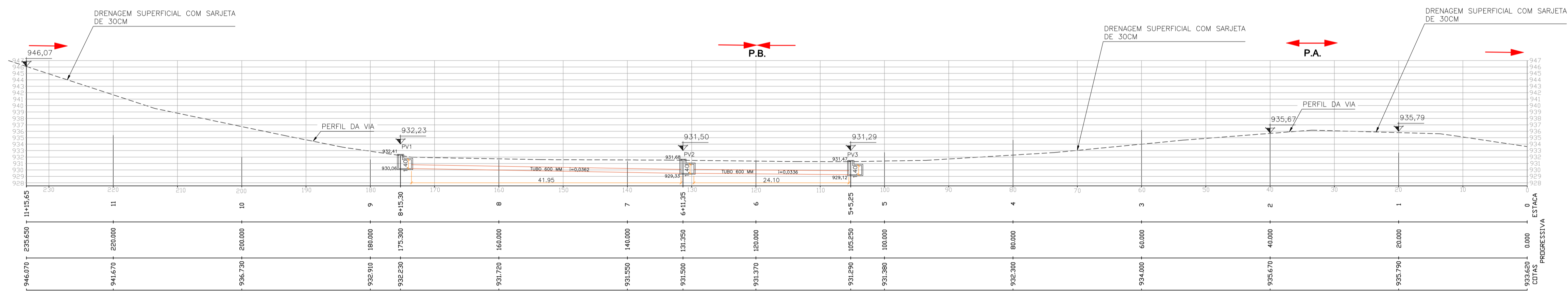
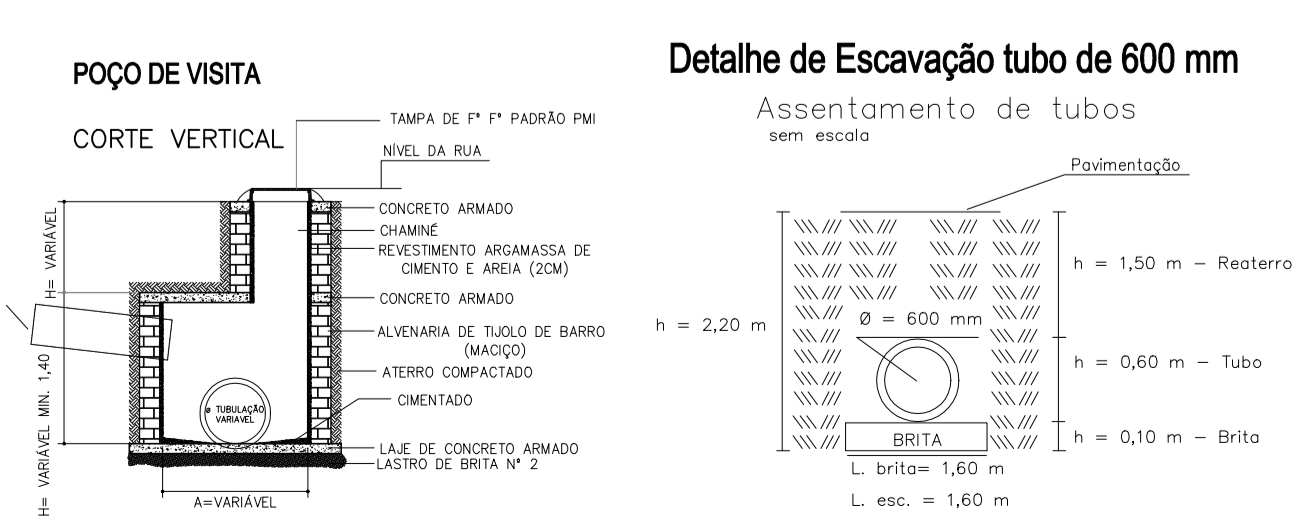
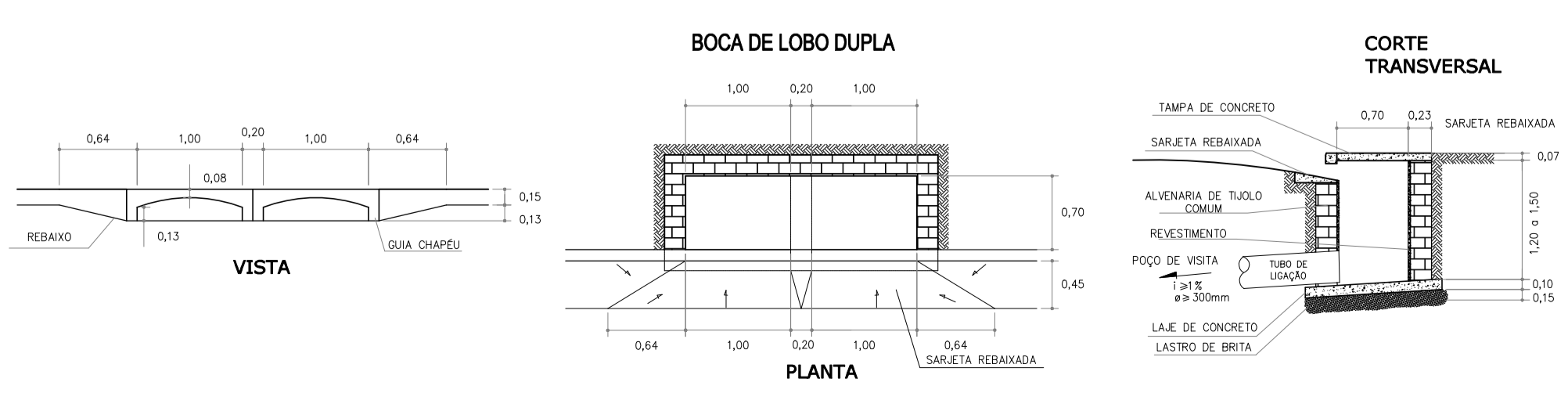
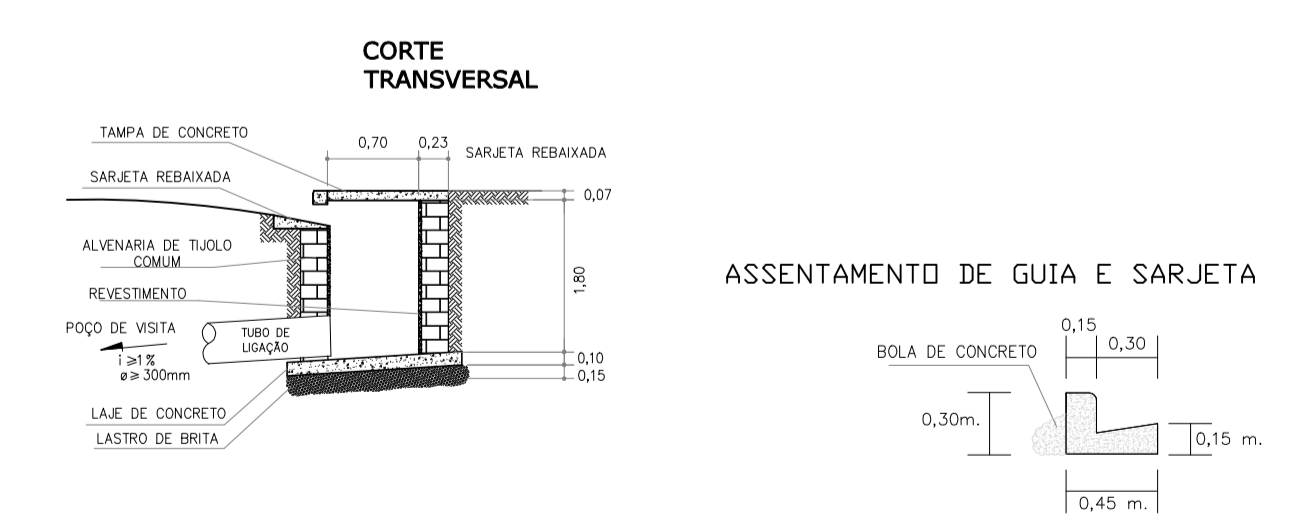
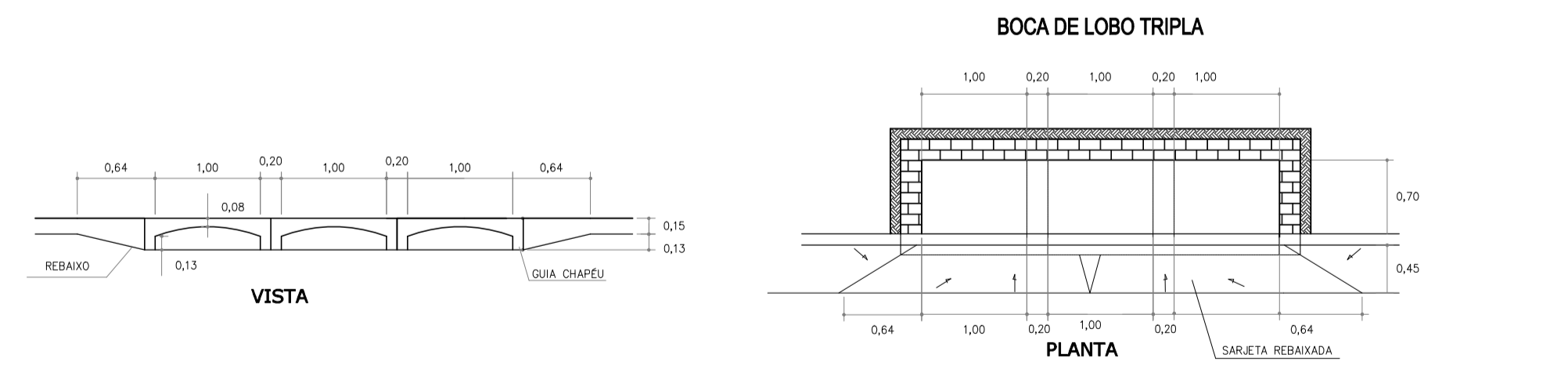


- LEGENDA - DRENAGEM**
- Pavimento existente ou com previsão de ser executado
 - Via de Terra
 - Boca de Lobo dupla à Construir
 - Boca de Lobo tripla à Construir
 - Poço de visita (P.V.)
 - Sarjeta
 - Guia
 - Caminho da tubulação futura
 - Postes à Manter.
 - Água pluvial vinda da Av. Laramara em períodos de chuva.
 - Curvas de nível auxiliares (a cada 1m)
 - Curvas de nível mestras (a cada 5m)



PERFIL LONGITUDINAL DA VIA - DRENAGEM
RUA MICHIGAN
esc. 1:400



COORDENADAS GEOGRÁFICAS:
 INICIO= ZONA: 23 K / LAT UTM: 7428287,21 m S / LONG UTM: 340059,06 m E
 FINAL= ZONA: 23 K / LAT UTM: 7428289,18 m S / LONG UTM: 340051,01 m E

- NOTAS GERAIS:**
1. Antes do início da implantação do projeto, é necessário comunicar a PMM para liberação e agendamento de apoio operacional;
 2. A implantação do projeto deverá obrigatoriamente ser acompanhada por responsável técnico legalmente habilitado mediante a apresentação de ART/RTT à PMM;
 3. A implantação do projeto é de inteira responsabilidade do Executor, inclusive quanto ao cumprimento da legislação e normas vigentes;
 4. Deverá ser observada legislação pertinente quando da necessidade de "Poda de Adequação" na vegetação conflitante; conforme Decreto Municipal 9709/2023. Caso houver, as ocorrências deverão constar em Relatório Fotográfico (ou Diário de Obras com imagens (fotográficas) do 'antes e depois' da situação conflitante, apontadas pelo responsável da execução (Implantação). Para volume expressivo de casos, deverá ser requerido junto a Secretaria Municipal do Meio Ambiente os serviços ou a devida autorização para execução por meios próprios;
 5. À PMM cabe a prerrogativa de solicitar eventuais ajustes no projeto aprovado face a possíveis alterações ocorridas no sistema viário, demora na sua implantação, e ou outros motivos que considerar pertinentes, afim de garantir as boas condições de segurança e fluidez no local;
 6. Medidas e cotas em metros, exceto onde indicado. Na execução da obra, confirmar cotas "in loco";
 7. Não deverá ser feito quaisquer alterações sem a autorização do departamento técnico responsável pela fiscalização da obra;
 8. Este documento trata da execução da obra como um todo, com itens a serem feitos pela contratada e pela prefeitura. Portanto, itens que mencionarem 'recursos próprios' não cabem a contratada e serão feitos pela municipalidade;
- NOTAS ESPECÍFICAS:**
- DRENAGEM
 1. Os poços de visita deverão ser finalizados no nível do pavimento, facilitando manutenções.

PREFEITURA MUNICIPAL DE MAIRIPORÃ
ALAMEDA TIBIRIÇÁ, 374 - MAIRIPORÃ/SP - 07600-084

SECRETARIA DE OBRAS E PLANEJAMENTO
DEPARTAMENTO DE PROJETOS E CONVÊNIOS
ALAMEDA TIBIRIÇÁ, 535 - MAIRIPORÃ/SP - 07600-168

PROJETO
OBRAS DE DRENAGEM, PAVIMENTAÇÃO E SINALIZAÇÃO

LOCAL
RUA MICHIGAN - JARDIM SUN VALLEY
TERRA PRETA - MAIRIPORÃ-SP

TÍTULO | **FOLHA**
PLANTA DE DRENAGEM | 05/07

ESCALA NOMINAL	DATA	REVISÃO
INDICADA	FEVEREIRO/2025	R01
ASSINATURAS		
PROPOSTANTE WALID ALI HAMID PREFEITO MUNICIPAL	C.N.P.J. 46.523.163/0001-50	
SECRETÁRIO DE OBRAS E PLANEJAMENTO EDUARDO DE SOUZA MARTINS	RESPONSÁVEL PELO DEPARTAMENTO ALCIR CLAUDINO ALVES	
DESENHO KAREN CAMPOS		
ESPAÇO PARA APROVAÇÃO		

KAREN APARECIDA ANDRADE CAMPOS
ARQUITETA E URBANISTA/CORRESPONSÁVEL TÉCNICA
CAU: A178892-2
RRT: S115223561100CT001

THAINARA DE ALMEIDA VETTORI
ARQUITETA E URBANISTA/RESPONSÁVEL TÉCNICA
CAU: A1594227-5
RRT: S114529664100CT001

EDUARDO DE SOUZA MARTINS
SECRETÁRIO MUNICIPAL DE OBRAS E PLANEJAMENTO

PREFEITURA MUNICIPAL DE MAIRIPORÃ
CARIMBO DE APROVAÇÃO

WALID ALI HAMID
PREFEITO MUNICIPAL DE MAIRIPORÃ