




MAPA DE LOCALIZAÇÃO RUA UM - BAIRRO JUNDIAIZINHO

Legenda

-  Fim de Trecho
-  Início de Trecho
-  Rua Um



VISÃO GERAL

ÁREA COM INTERVENÇÃO

COORDENADAS GEOGRÁFICAS:

INÍCIO DO TRECHO
 ZONA: 23K
 LATITUDE: 7429435.93 m S
 LONGITUDE: 335577.18 mE

FINAL DO TRECHO
 ZONA: 23K
 LATITUDE: 7429431.96 m S
 LONGITUDE: 335281.49 m E

 **PREFEITURA MUNICIPAL DE MAIRIPORÃ**
 ALAMEDA TIBIRIÇÁ, 374 - MAIRIPORÃ/SP - 07600-084

SECRETARIA DE OBRAS E PLANEJAMENTO
 DEPARTAMENTO DE PROJETOS E CONVÊNIOS
 ALAMEDA TIBIRIÇÁ, 535 - MAIRIPORÃ/SP - 07600-168

PROJETO OBRAS DE DRENAGEM, PAVIMENTAÇÃO E SINALIZAÇÃO		
LOCAL RUA UM - TRECHO 01 - JUNDIAIZINHO MAIRIPORÃ-SP		
TÍTULO MAPA DE LOCALIZAÇÃO	FOLHA ÚNICA	
ESCALA NOMINAL INDICADA	DATA FEVEREIRO/2025	REVISÃO R01
ASSINATURAS		
PROponente WALID ALI HAMID PREFEITO MUNICIPAL	C.N.P.J. 46.523.163/0001-50	
SECRETÁRIO DE OBRAS E PLANEJAMENTO EDUARDO DE SOUZA MARTINS	RESPONSÁVEL PELO DEPARTAMENTO ALCIR CLAUDINO ALVES	
DESENHO MANOELA LINHARES		

ESPAÇO PARA APROVAÇÃO	
ALESSANDRA LARA C. DA CRUZ RODRIGUES ENGENHEIRA CIVIL / CORRESPONSÁVEL TÉCNICA CREA: 5070567487 ART: 2620250181444 THAINARA DE ALMEIDA VETTORI ARQUITETA E URBANISTA/RESPONSÁVEL TÉCNICA CAU: A194127-5 RRT: S114529684100CT001	EDUARDO DE SOUZA MARTINS SECRETÁRIO MUNICIPAL DE OBRAS E PLANEJAMENTO

PREFEITURA MUNICIPAL DE MAIRIPORÃ
 CARIMBO DE APROVAÇÃO

WALID ALI HAMID
 PREFEITO MUNICIPAL DE MAIRIPORÃ