





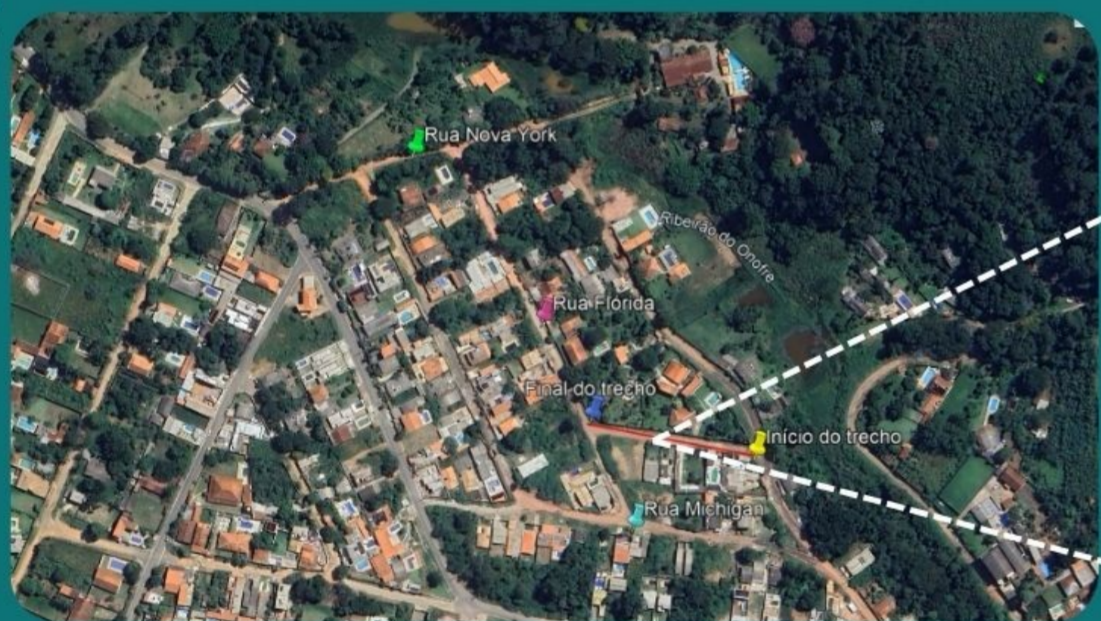


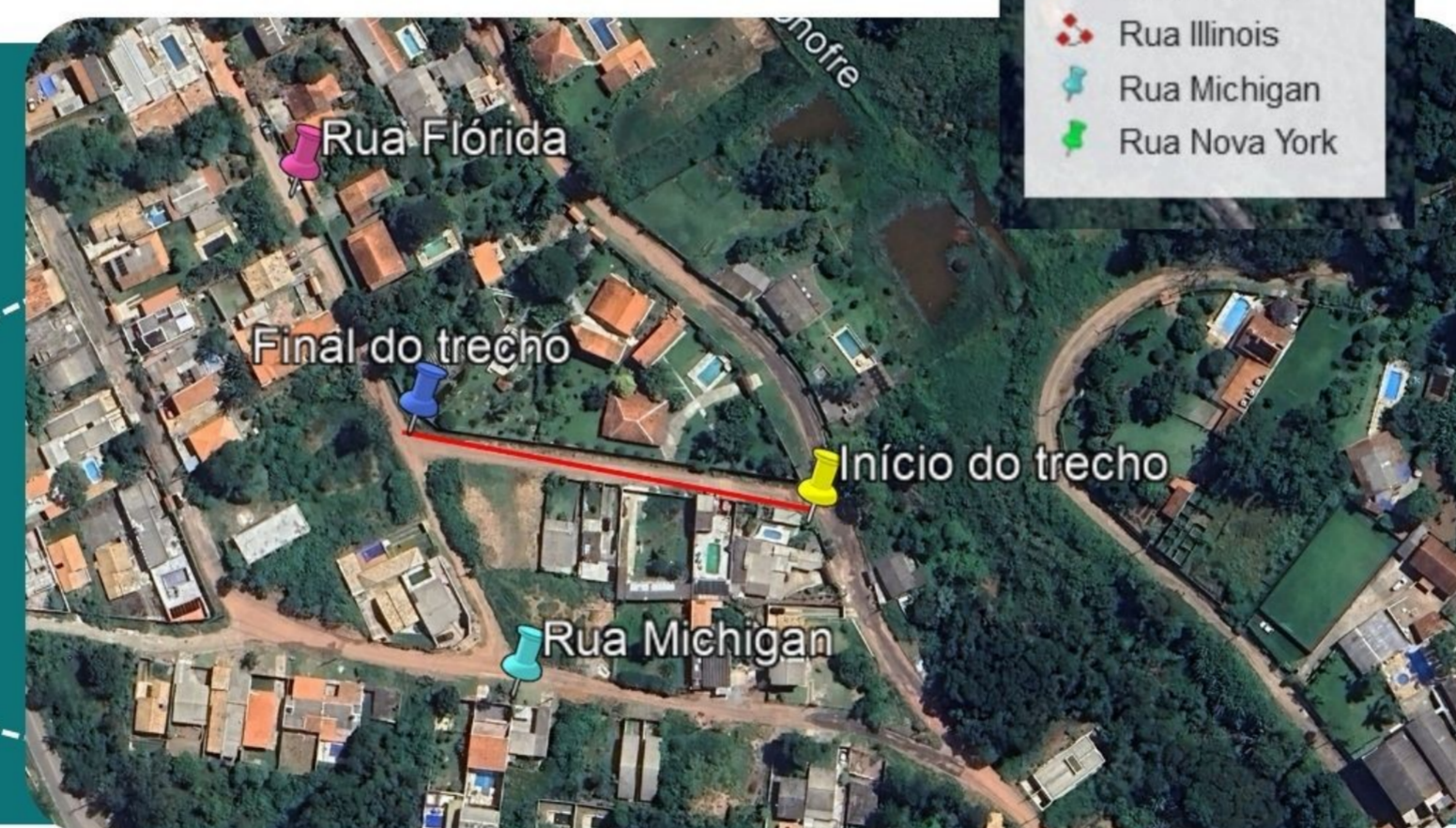
MAPA DE LOCALIZAÇÃO RUA ILLINOIS

Legenda


-  Final do trecho
-  Início do trecho
-  Rua Flórida
-  Rua Illinois
-  Rua Michigan
-  Rua Nova York



VISÃO GERAL



ÁREA COM INTERVENÇÃO



COORDENADAS GEOGRÁFICAS:
 INÍCIO= ZONA: 23 K / LAT UTM: 7428326.27 m S / LONG UTM: 340268.69 m E
 FINAL= ZONA: 23 K / LAT UTM: 7428338.22 m S / LONG UTM: 340159.27 m E



**PREFEITURA MUNICIPAL
DE MAIRIPORÃ**
 ALAMEDA TIBIRIÇÁ, 374 - MAIRIPORÃ/SP - 07600-084

SECRETARIA DE OBRAS E PLANEJAMENTO

DEPARTAMENTO DE PROJETOS E CONVÊNIOS
 ALAMEDA TIBIRIÇÁ, 535 - MAIRIPORÃ/SP - 07600-168

PROJETO
OBRAS DE DRENAGEM, PAVIMENTAÇÃO E SINALIZAÇÃO

LOCAL
**RUA ILLINOIS - JARDIM SUN VALLEY
 TERRA PRETA - MAIRIPORÃ-SP**

TÍTULO **MAPA DE LOCALIZAÇÃO** | FOLHA **ÚNICA**

ESCALA NOMINAL **INDICADA** | DATA **FEVEREIRO/2025** | REVISÃO **R01**

ASSINATURAS
 PROPONENTE **WALID ALI HAMID** | C.N.P.J. **46.523.163/0001-50**
 PREFEITO MUNICIPAL

SECRETÁRIO DE OBRAS E PLANEJAMENTO **EDUARDO DE SOUZA MARTINS** | RESPONSÁVEL PELO DEPARTAMENTO **ALCIR CLAUDINO ALVES**

DESENHO
KAREN CAMPOS

ESPAÇO PARA APROVAÇÃO

KAREN APARECIDA ANDRADE CAMPOS
 ARQUITETA E URBANISTA/CORRESPONSÁVEL TÉCNICA
 CAU: A178892-2
 RRT: S115223561100CT001
THAINARA DE ALMEIDA VETTORI
 ARQUITETA E URBANISTA/RESPONSÁVEL TÉCNICA
 CAU: A194127-5
 RRT: S114529664100CT001

EDUARDO DE SOUZA MARTINS
 SECRETÁRIO MUNICIPAL DE OBRAS E PLANEJAMENTO

PREFEITURA MUNICIPAL DE MAIRIPORÃ
 CARIMBO DE APROVAÇÃO

WALID ALI HAMID
 PREFEITO MUNICIPAL DE MAIRIPORÃ