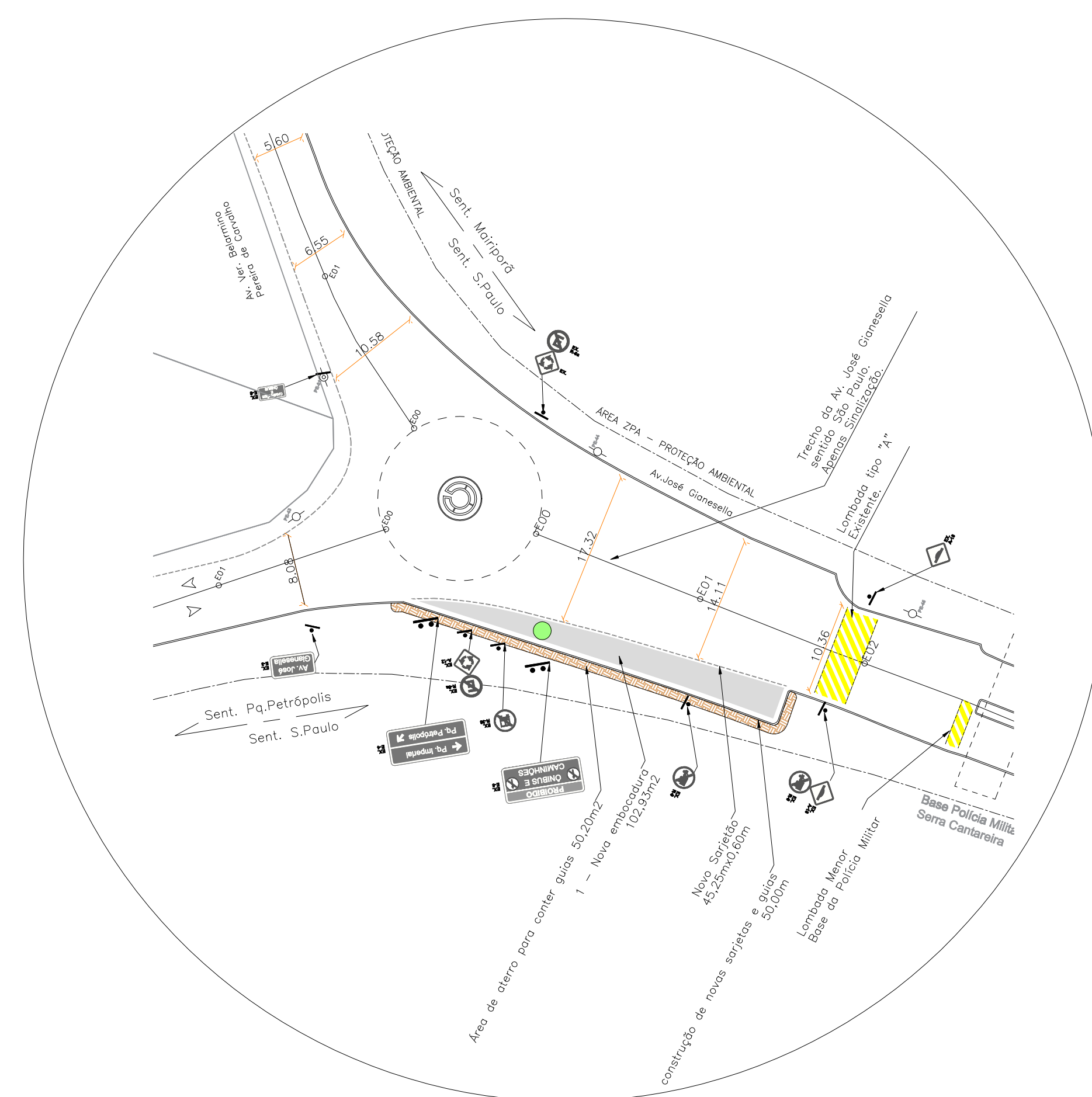
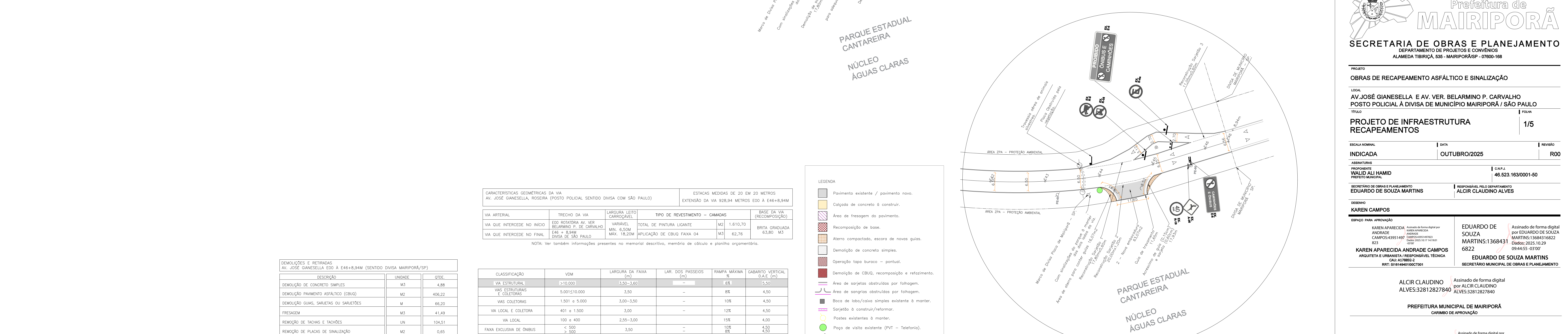


PLANTA - ESTACA E00 À E29
AV. JOSÉ GANESSELLA (POSTO POLICIAL À DIVISA DO MUNICÍPIO - MAIRIPORÁ / SÃO PAULO)
esc. 1:500

PLANTA - ESTACA E29 À E46 + 8,94M.
AV. JOSÉ GANESSELLA (POSTO POLICIAL À DIVISA DO MUNICÍPIO - MAIRIPORÁ / SÃO PAULO)
esc. 1:500



ÁREA DE RECAPEAMENTO ASFÁLTICO
esc. 1:500



PARQUE ESTADUAL CANTAREIRA
NÚCLEO ÁGUAS CLARAS

ÁREA DE RECAPEAMENTO ASFÁLTICO
esc. 1:500

DEMOLIÇÕES E RETIRADAS
AV. JOSÉ GANESSELLA E00 À E46+8,94M (SENTIDO DIVISA MAIRIPORÁ/SP)

DESCRIÇÃO	UNIDADE	QTD.
DEMOLIÇÃO DE CONCRETO SIMPLES	M3	4,88
DEMOLIÇÃO PAVIMENTO ASFÁLTICO (CBUQ)	M2	406,22
DEMOLIÇÃO GUISAS, SARIETAS OU SARIETOS	M	66,20
FRESAGEM	M3	41,49
REMOÇÃO DE TACHOS E TACHÕES	LN	104,51
REMOÇÃO DE PLACAS DE SINALIZAÇÃO	M2	0,65

CARACTERÍSTICAS GEOMÉTRICAS DA VIA
AV. JOSÉ GANESSELLA, ROSEIRA (POSTO POLICIAL SENTIDO DIVISA COM SÃO PAULO)

VIA	TRECHO DA VIA	LARGURA LEITO CARROÇÁVEL	TIPO DE REVESTIMENTO - CAMADAS	BASE DA VIA (RECOMPOSIÇÃO)
VIA ARTERIAL	TRONCO ROTATÓRIA AV. VER. BELARMINO P. DE CARVALHO	VARIÁVEL	TOTAL DE PINTURA LIGANTE	M2
VIA QUE INTERCEDE NO INÍCIO	E46 + 8,94M	MIN. 6,50M	APLICAÇÃO DE CBUQ FAIXA D4	M3
VIA QUE INTERCEDE NO FINAL	DIVISA DE SÃO PAULO	MAX. 18,20M		63,80 M3

ESTACAS MEDIDAS DE 20 EM 20 METROS
EXTENSÃO DA VIA 928,94 METROS E00 À E46+8,94M

CLASSIFICAÇÃO	VSM	LARGURA DA FAIXA (m)	LAR. DOS PASSEIOS (m)	RAMPA MÁXIMA %	GABARITO VERTICAL (m)
VIA ESTRUTURAL	>10.000	3,50-3,60	-	8%	4,50
VIAS ESTRUTURAS E COLETORAS	5.000-10.000	3,50	-	8%	4,50
VIAS COLETORAS	1.500-5.000	3,00-3,50	-	10%	4,50
VIA LOCAL E COLETORA	400-1.500	3,00	-	12%	4,50
VIA LOCAL	100-400	2,50-3,00	-	15%	4,50
FAIXA EXCLUSIVA DE ÔNIBUS	< 100	3,50	-	10%	4,50
	> 500	3,50	-	8%	4,50

- LEGENDA
- Pavimento existente / pavimento novo.
 - Calçada de concreto a construir.
 - Área de fresagem do pavimento.
 - Aterro compactado, escora de novas guias.
 - Demolição de concreto simples.
 - Operação tapa buraco - pontual.
 - Demolição de CBUQ, recomposição e refazimento.
 - Área de sarjetas obstruídas por folhagem.
 - Área de sarjetas obstruídas por folhagem.
 - Boca de lábio/corner simples existente à manter.
 - Sarjetas à construir/reforçar.
 - Pavistas existentes à manter.
 - Paça de vista existente (PVT - Telesfonia).
 - Sentido da circulação da via.

Prefeitura de MAIRIPORÁ
SECRETARIA DE OBRAS E PLANEJAMENTO
DEPARTAMENTO DE PROJETOS E CONVÊNIOS
ALAMEDA TIBÉRCIA, 505 - MAIRIPORÁ/SP - 07600-158

PROJETO: **OBRA DE RECAPEAMENTO ASFÁLTICO E SINALIZAÇÃO**

LOCAL: **AV. JOSÉ GANESSELLA E AV. VER. BELARMINO P. CARVALHO**
POSTO POLICIAL À DIVISA DE MUNICÍPIO MAIRIPORÁ / SÃO PAULO

TÍTULO: **RECAPEAMENTOS** FOLHA: **1/5**

ESCALA NOMINAL: **INDICADA** DATA: **OUTUBRO/2025** REVISÃO: **R00**

PROPOSTORES: **WALID ALI HAMID** (CNP.J. 46.523.163/0001-50)
PREFEITO MUNICIPAL

RESPONSÁVEL PELO DEPARTAMENTO: **EDUARDO DE SOUZA MARTINS**
ALICR CLAUDINO ALVES

DESENHO: **KAREN CAMPOS**

ESPAÇO PARA APROVAÇÃO

KAREN APARECIDA CAMPOS (CNP.J. 46.523.163/0001-50)
ARQUITETA E URBANISTA / RESPONSÁVEL TÉCNICA
RRT: 818/MAIRIPORÁ/2021

EDUARDO DE SOUZA MARTINS (13684316822)
MARTINS: 13684316822
6822
09:44:55 - 03/07

EDUARDO DE SOUZA MARTINS
SECRETÁRIO MUNICIPAL DE OBRAS E PLANEJAMENTO

ALICR CLAUDINO ALVES: 32812827840
Assinado de forma digital por ALICR CLAUDINO ALVES: 32812827840

PREFEITURA MUNICIPAL DE MAIRIPORÁ
CARIMBO DE APROVAÇÃO

WALID ALI HAMID (22197926845)
HAMID: 22197926845
03/07

WALID ALI HAMID
PREFEITO MUNICIPAL DE MAIRIPORÁ



PLANTA - ESTACA E00 À E40
AV. JOSÉ GIANESELLA (SENTIDO PETRÓPOLIS)
ES - 1/100

LEGENDA

- 1 - Pavimento existente / pavimento novo.
- 2 - Colação de concreto à construir.
- 3 - Área de fresagem do pavimento.
- 4 - Recomposição de base.
- 5 - Alerto compactado, escora de novas guias.
- 6 - Demolição de concreto simples.
- 7 - Operação tapa buraco - pontual.
- 8 - Demolição de CBUQ, recomposição e reforço.
- 9 - Área de sarjetas obstruídas por toldagem.
- 10 - Área de sarjetas obstruídas por toldagem.
- 11 - Borda de laço/coisa simples existente à manter.
- 12 - Sarjeta à construir/reformar.
- 13 - Postes existentes à manter.
- 14 - Poço de visita existente (PVT - Telefonia).
- 15 - Sentido da circulação do vias.

PLANTA - ESTACA E40 À E55.
AV. JOSÉ GIANESELLA (SENTIDO PETRÓPOLIS)
ES - 1/100



Prefeitura de MAIRIPORÃ

SECRETARIA DE OBRAS E PLANEJAMENTO
DEPARTAMENTO DE PROJETOS E CONDIÇÕES
ALAMEDA TIBIRIÇÁ, 606 - MAIRIPORÃ/SP - 07600-198

PROJETO
OBRAS DE RECAPEAMENTO ASFÁLTICO E SINALIZAÇÃO

LOCAL
AV. JOSÉ GIANESELLA E AV. VER. BELARMINO P. CARVALHO
POSTO POLICIAL SENTIDO PARQUE PETRÓPOLIS (ROTATÓRIA ALPES)

TÍTULO FOLHA
PROJETO DE INFRAESTRUTURA RECAPEAMENTO 2/5

ESCALA NOMINAL DATA REVISÃO
INDICADA OUTUBRO/2025 R00

PROPOSTORES CNP.J.
WALID ALI HAMID 46.523.163/0001-50
PREFEITO MUNICIPAL

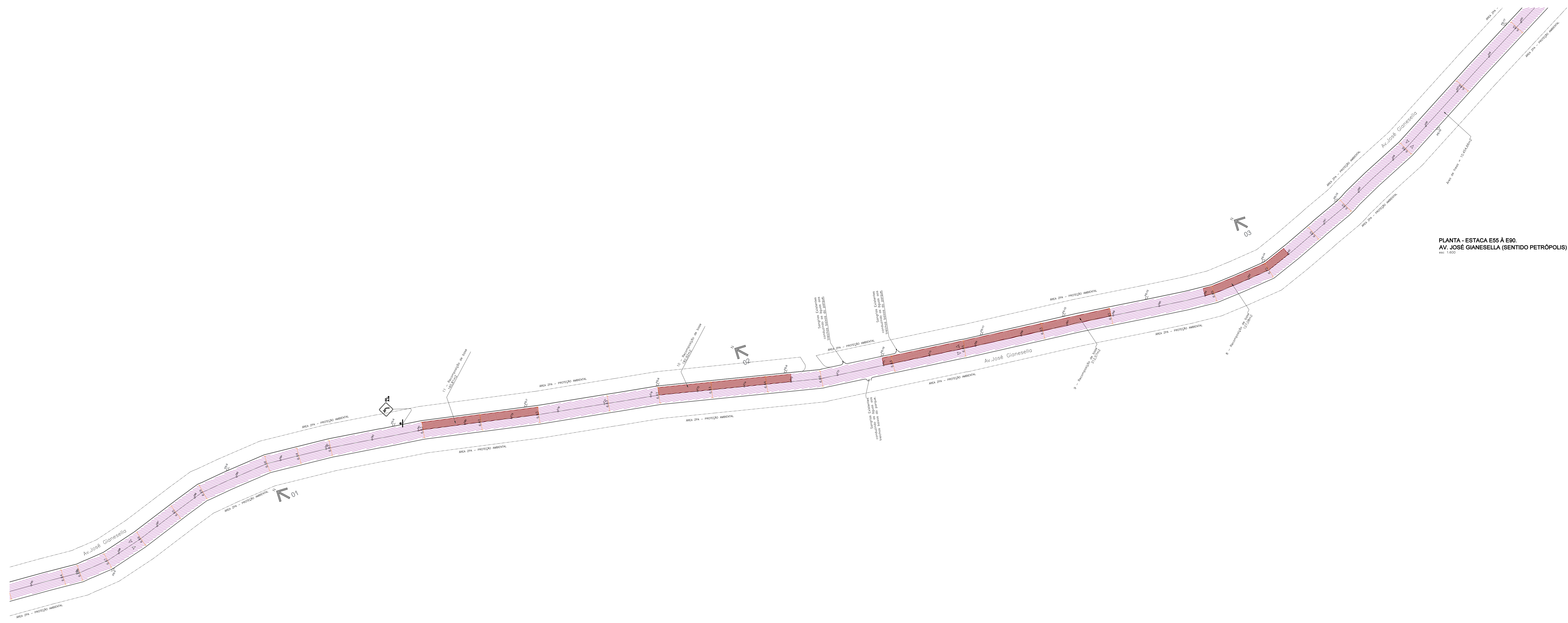
RESPONSÁVEL PELO DEPARTAMENTO RESPONSÁVEL TÉCNICO
EDUARDO DE SOUZA MARTINS ALCIR CLAUDINO ALVES

DESENHO
KAREN CAMPOS

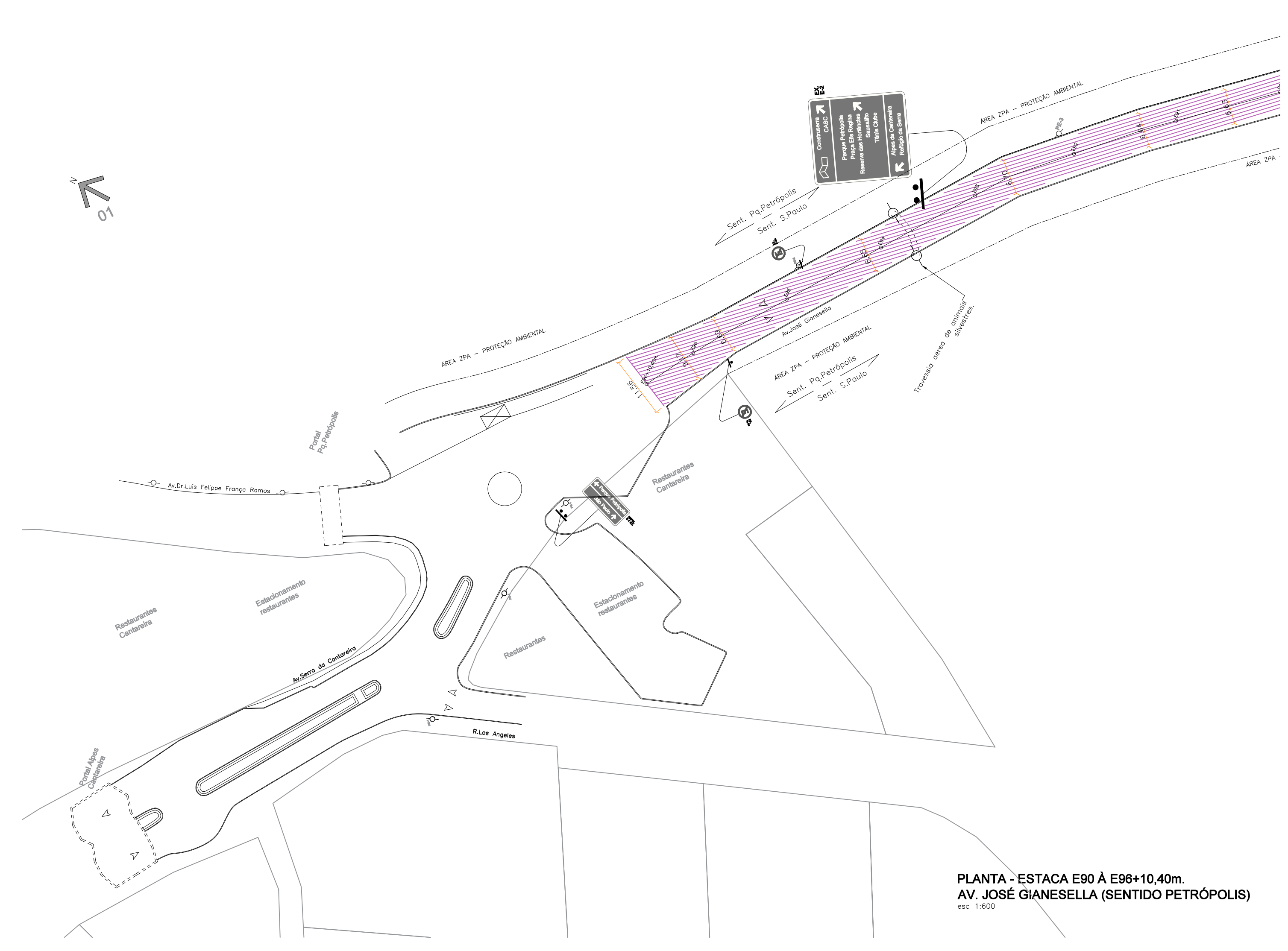
<p>ESPAÇO PARA APROVAÇÃO</p> <p>KAREN APARECIDA ANDRADE CAMPOS:39514978 ARQUITETA E URBANISTA / RESPONSÁVEL TÉCNICA CAU: A178892-2 RRT: 81164841002101</p>	<p>ASSINADO DE FORMA DIGITAL POR EDUARDO DE SOUZA MARTINS:13684 MARTINS:1368416822 Dados: 2025.10.29 09:45:40 -03:00</p> <p>EDUARDO DE SOUZA MARTINS SECRETÁRIO MUNICIPAL DE OBRAS E PLANEJAMENTO</p>
---	---

ALCIR CLAUDINO ALVES:3281282784
O
PREFEITURA MUNICIPAL DE MAIRIPORÃ
CARIMBO DE APROVAÇÃO

WALID ALI HAMID:22197926845
O
PREFEITURA MUNICIPAL DE MAIRIPORÃ
CARIMBO DE APROVAÇÃO



PLANTA - ESTACA E55 À E90.
AV. JOSÉ GIANESELLA (SENTIDO PETRÓPOLIS)
E55 - 1:000



PLANTA - ESTACA E90 À E96+10.40m.
AV. JOSÉ GIANESELLA (SENTIDO PETRÓPOLIS)
E90 - 1:800

LEGENDA

- Pavimento existente / pavimento novo.
- Calçada de concreto à construir.
- Área de fresagem do pavimento.
- Recomposição de base.
- Área compactada, escora de novos guias.
- Demolição de concreto simples.
- Operação tapa buraco - pontual.
- Demolição de CBUQ, recomposição e refazimento.
- Área de sarjetas obstruídas por folhagem.
- Área de sarjetas existentes à montar.
- Sarjeta à construir/reformar.
- Postes existentes à montar.
- Poço de visita existente (PVT - Telefonia).
- Sentido da circulação da via.

DEMOLIÇÕES E RETIRADAS
AV. JOSÉ GIANESELLA E55 À E96+10,40M (SENTIDO PARQUE PETRÓPOLIS)

DESCRIÇÃO	UNIDADE	QTD.
DEMOLIÇÃO PAVIMENTO ASFÁLTICO (CBUQ)	M2	1898,59
DEMOLIÇÃO GUIAS, SARJETAS OU SARJETÕES	M	75,55
FRESAGEM	M3	382,87
REMOÇÃO DE TACHAS E TACHÕES	LN	219,92
REMOÇÃO DE PLACAS DE SINALIZAÇÃO	M2	0,20

CARACTERÍSTICAS GEOMÉTRICAS DA VIA
AV. JOSÉ GIANESELLA (SENTIDO PARQUE PETRÓPOLIS)

ESTACAS MEDIDAS DE 20 EM 20 METROS
EXTENSÃO DA VIA 1930,40 METROS E00 À E96+10,40M

VIA	TRECHO DA VIA	LARGURA LÉVIA CARROVEIÁVEL	TIPO DE REVESTIMENTO - CAMADAS	BASE DA VIA (RECOMPOSIÇÃO)
VIA ARTERIAL	E00 ROTATÓRIA AV. VER. BELARMINO P. CARVALHO	VARIÁVEL	BINDER PARA REFORÇO	M3 115,54
VIA QUE INTERCEDE NO INÍCIO	BRILHANTE P. DE CARVALHO	MÍN. 6,63M	TOTAL DE PINTURA LIGANTE	M2 16.689,17
VIA QUE INTERCEDE NO FINAL	E96 + 10,40M ROTATÓRIA APÓS DA CADAMÉRIA	MÁX. 11,55M	APLICAÇÃO DE CBUQ FAIXA 04	M3 477,80

BRISA ORÇADA: 284,79 M3

NOTA: Ver também informações presentes no memorial descritivo, memória de cálculo e planilha orçamentária.

CLASSIFICAÇÃO	VDM	LARGURA DA FAIXA (m)	LAR. DOS PASSÉLIDOS (m)	RAMPAS MÁXIMA %	CABARTE VERTICAL O.A.E. (m)
VIA ESTRUTURAL	>10.000	3,50-3,60	-	6%	5,50
VIAS ESTRUTURADAS E COLETORES	5.000-10.000	3,50	-	8%	4,50
VIAS COLETORES	1.500 a 5.000	3,00-3,50	-	10%	4,50
VIA LOCAL E COLETORA	400 a 1.500	3,00	-	12%	4,50
VIA LOCAL	100 a 400	2,50-3,00	-	15%	4,00
FAIXA EXCLUSIVA DE ÔNIBUS	< 500	3,50	-	10%	4,50
	2.500			8%	4,50

Prefeitura de MAIRIPORÃ
SECRETARIA DE OBRAS E PLANEJAMENTO
DEPARTAMENTO DE PROJETOS E CONVÊNIOS
ALAMEDA TIBIRICÁ, 635 - MAIRIPORÃ/SP - 07600-158

PROJETO
OBRAS DE RECAPEAMENTO ASFÁLTICO E SINALIZAÇÃO

LOCAL
AV. JOSÉ GIANESELLA E AV. VER. BELARMINO P. CARVALHO
POSTO POLICIAL SENTIDO PARQUE PETRÓPOLIS (ROTATÓRIA ALPES)

TÍTULO
PROJETO DE INFRAESTRUTURA RECAPEAMENTO

FOLHA
3/5

INDICADA
OUTUBRO/2025

PROPOSTANTE
WALID ALI HAMID
PREFEITO MUNICIPAL

RESPONSÁVEL PELO DEPARTAMENTO
EDUARDO DE SOUZA MARTINS

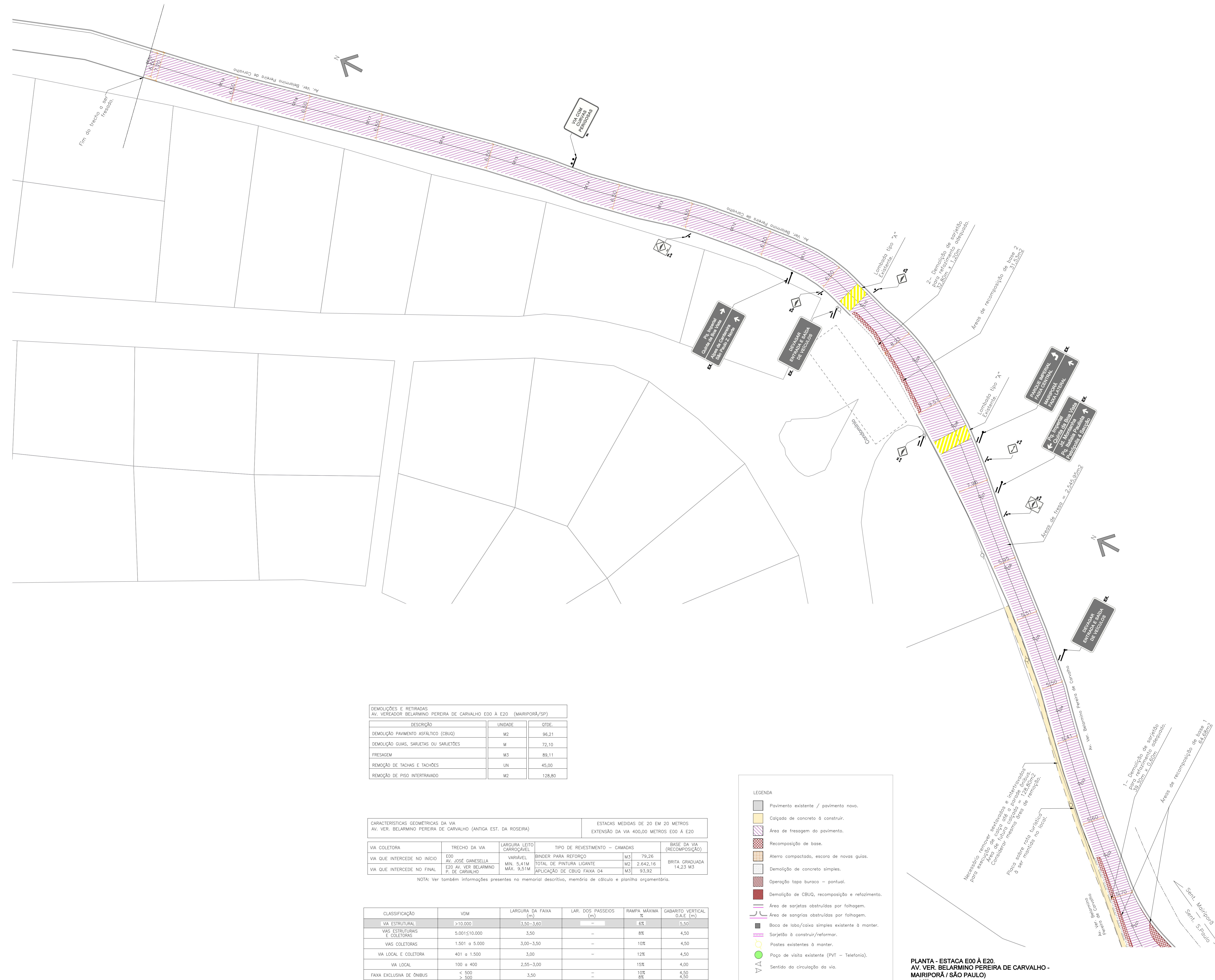
RESPONSÁVEL TÉCNICO
ALCIR CLAUDINO ALVES

DESENHO
KAREN CAMPOS

ESPACIO PARA APROVAÇÃO

ALCIR CLAUDINO ALVES Assinado de forma digital por ALCIR CLAUDINO ALVES:32812827840
PREFEITO MUNICIPAL DE MAIRIPORÃ

WALID ALI HAMID Assinado de forma digital por WALID ALI HAMID:22197926845
PREFEITO MUNICIPAL DE MAIRIPORÃ



DEMOLIÇÕES E RETRABALHOS
AV. VEREADOR BELARMINO PEREIRA DE CARVALHO E00 À E20 (MAIRIPORÁ/SP)

DESCRIÇÃO	UNIDADE	QTD.
DEMOLIÇÃO PAVIMENTO ASFÁLTICO (CBIQ)	M2	96,21
DEMOLIÇÃO GUIS, SARIETAS OU SARIETOTES	M	72,10
FRESAGEM	M3	89,11
REMOÇÃO DE TACHAS E TACHÕES	UN	45,00
REMOÇÃO DE PISO INTERTRAVADO	M2	128,80

CARACTERÍSTICAS GEOMÉTRICAS DA VIA
AV. VER. BELARMINO PEREIRA DE CARVALHO (ANTIGA EST. DA ROSEIRA)

ESTACAS MEDIDAS DE 20 EM 20 METROS
EXTENSÃO DA VIA 400,00 METROS E00 À E20

VIA COLETORA	TRECHO DA VIA	LARGURA LEITO CARRIAGEM (m)	TIPO DE REVESTIMENTO - CAMADAS	BASE DA VIA (RECOMPOSIÇÃO)
VIA QUE INTERCEDE NO INÍCIO	E00	VARIAVEL	BINDER PARA REFORÇO	M3 79,26
VIA QUE INTERCEDE NO FINAL	AV. JOSÉ GIANESELLA	MIN. 5,41M	TOTAL DE PINTURA LIGANTE	M2 2.642,16
	AV. VER. BELARMINO P. DE CARVALHO	MAX. 9,51M	APLICAÇÃO DE CBIQ FAIXA 04	M3 93,92
				BRITA CRUZADA 14,23 M3

NOTA: Ver também informações presentes no memorial descritivo, memória de cálculo e planta orientadora.

CLASSIFICAÇÃO	VDM	LARGURA DA FAIXA (m)	LAR. DOS PASSEIOS (m)	RAMPA MÁXIMA %	GABARITO VERTICAL (m)
VIA ESTRUTURAL	≥ 10.000	3,50 - 3,60	-	6%	5,50
VIAS ESTRUTURADAS E COLETORAS	5.000 ≤ 10.000	3,50	-	8%	4,50
VIAS COLETORAS	1.501 a 5.000	3,00 - 3,50	-	10%	4,50
VIA LOCAL E COLETORA	401 a 1.500	3,00	-	12%	4,50
VIA LOCAL	100 a 400	2,55 - 3,00	-	15%	4,00
FAIXA EXCLUSIVA DE ÔNIBUS	< 500	3,50	-	10%	4,50
	> 500	3,50	-	8%	4,50

LEGENDA

- Pavimento existente / pavimento novo.
- Calçada de concreto à construir.
- Área de fresagem do pavimento.
- Recomposição de base.
- Aterro compactado, escora de novos guios.
- Demolição de concreto simples.
- Operação tapa buraco - pontual.
- Demolição de CBUQ, recomposição e refiniamento.
- Área de sarjetas obstruídas por folhagem.
- Sarjetas à construir/reformar.
- Boca de lobo/caixa simples existente à manter.
- Postes existentes à manter.
- Placa de visita existente (PVT - Telefonia).
- Sentido de circulação da via.

PLANTA - ESTACA E00 À E20.
AV. VER. BELARMINO PEREIRA DE CARVALHO -
MAIRIPORÁ / SÃO PAULO

Prefeitura de MAIRIPORÁ
SECRETARIA DE OBRAS E PLANEJAMENTO
DEPARTAMENTO DE PROJETOS E CONVÊNIOS
ALAMEDA TIBIRICÁ, 535 - MAIRIPORÁ/SP - 07600-158

PROJETO
OBRAS DE RECAPEAMENTO ASFÁLTICO E SINALIZAÇÃO

LOCAL
AV. JOSÉ GIANESELLA E AV. VER. BELARMINO P. CARVALHO
POSTO POLICIAL SENTIDO MAIRIPORÁ CENTRO

TÍTULO
PROJETO DE INFRAESTRUTURA RECAPEAMENTO

FOLHA
4/5

INDICADA
OUTUBRO/2025

PROPOSTORES
WALID ALI HAMID
PREFEITO MUNICIPAL

RESPONSÁVEL PELO DEPARTAMENTO
EDUARDO DE SOUZA MARTINS

RESPONSÁVEL PELO DEPARTAMENTO
ALCIR CLAUDINO ALVES

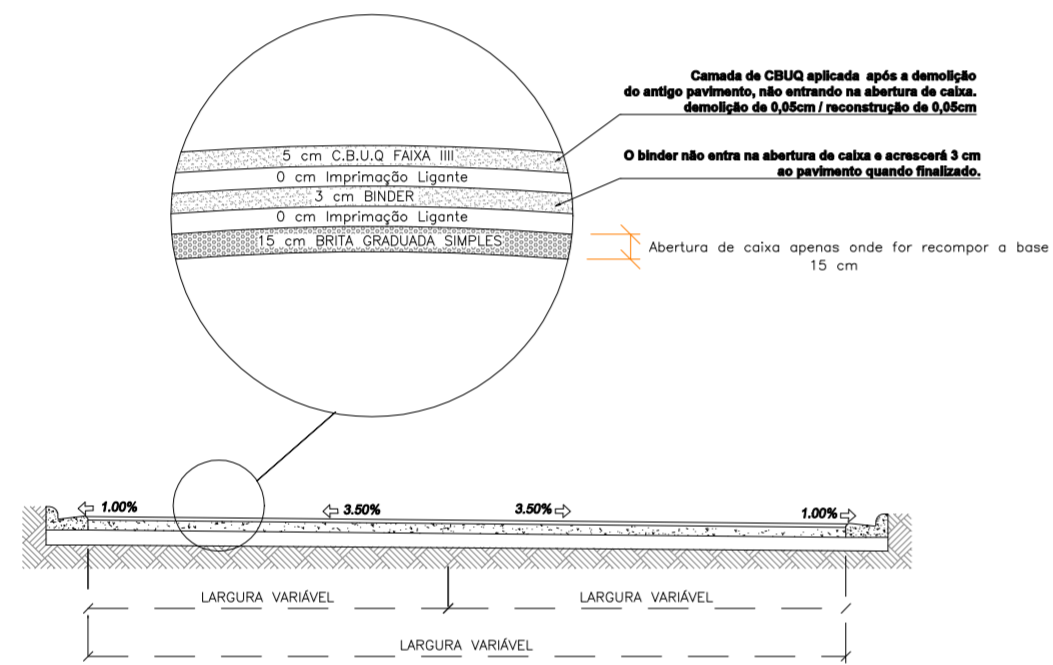
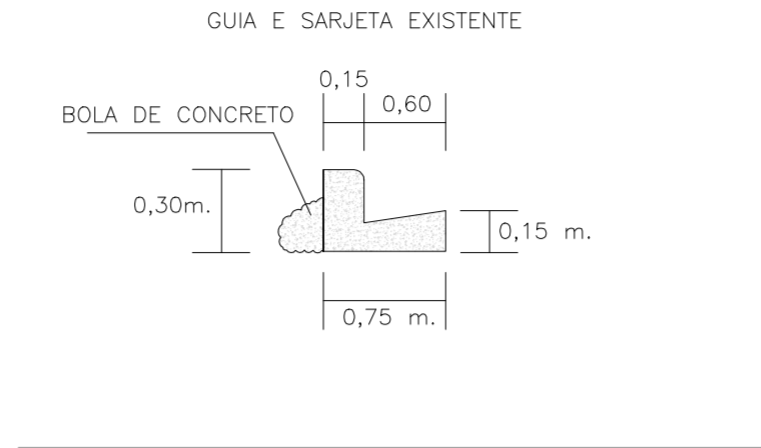
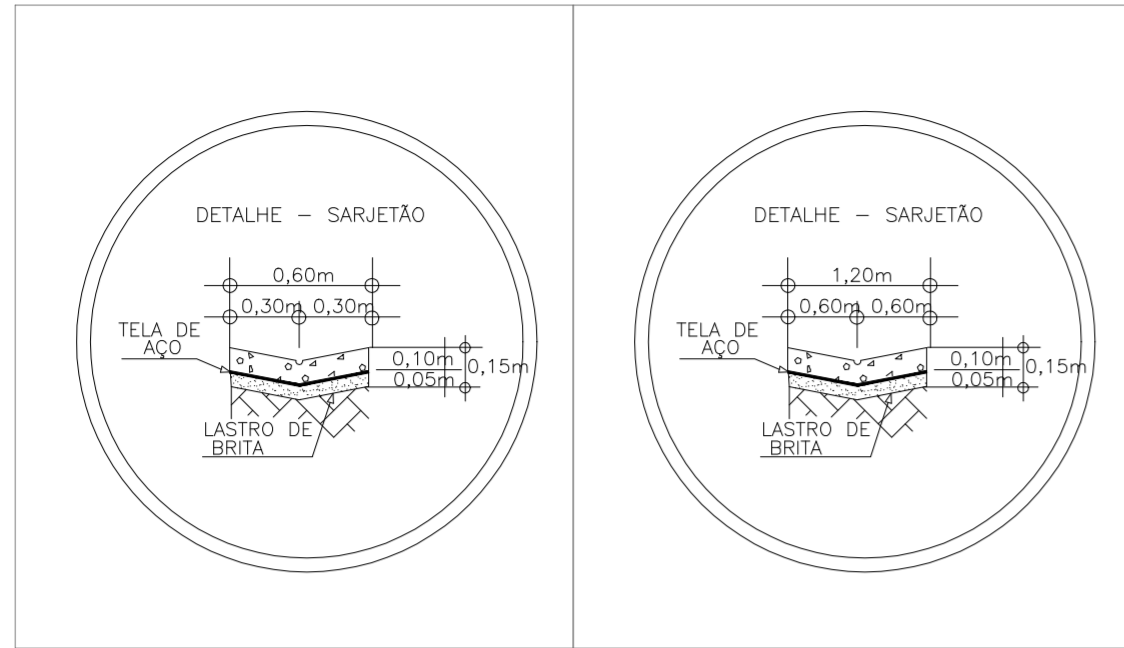
ESPAÇO PARA APROVAÇÃO

Assinado de forma digital por EDUARDO DE SOUZA DE SOUZA MARTINS: 13684316832
Dados: 2025.10.29 09:55:34 -03'00'

Assinado de forma digital por EDUARDO DE SOUZA MARTINS: 13684316832
Dados: 2025.10.24 15:37:52 -03'00'

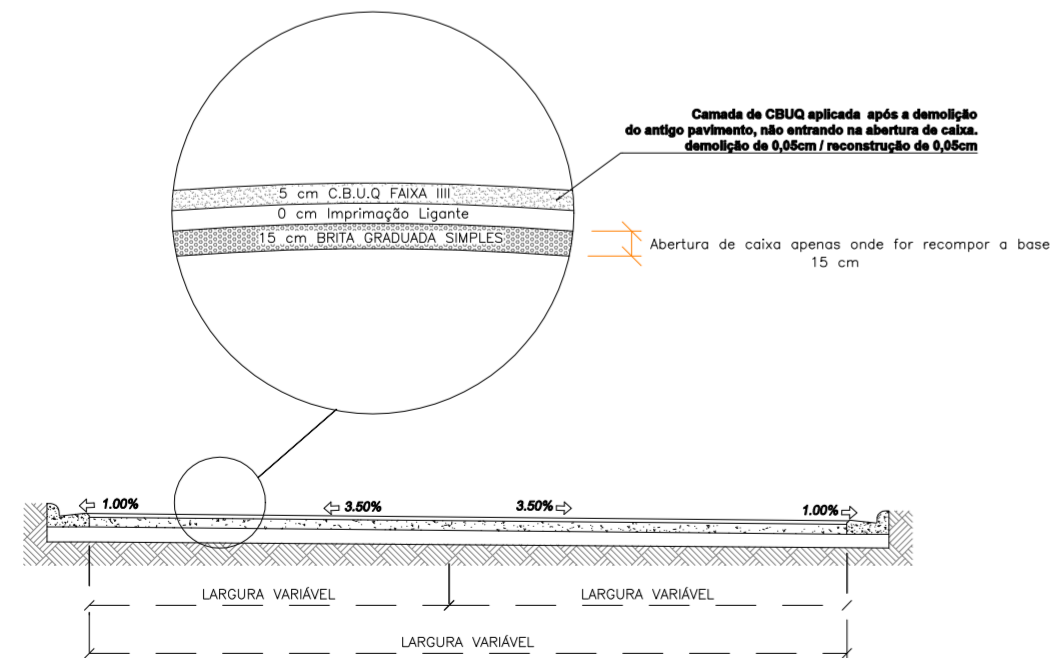
Assinado de forma digital por WALID ALI HAMID: 22197926845
Dados: 2025.10.24 15:37:52 -03'00'

Assinado de forma digital por ALCIR CLAUDINO ALVES: 32812827840
Dados: 2025.10.24 15:37:52 -03'00'



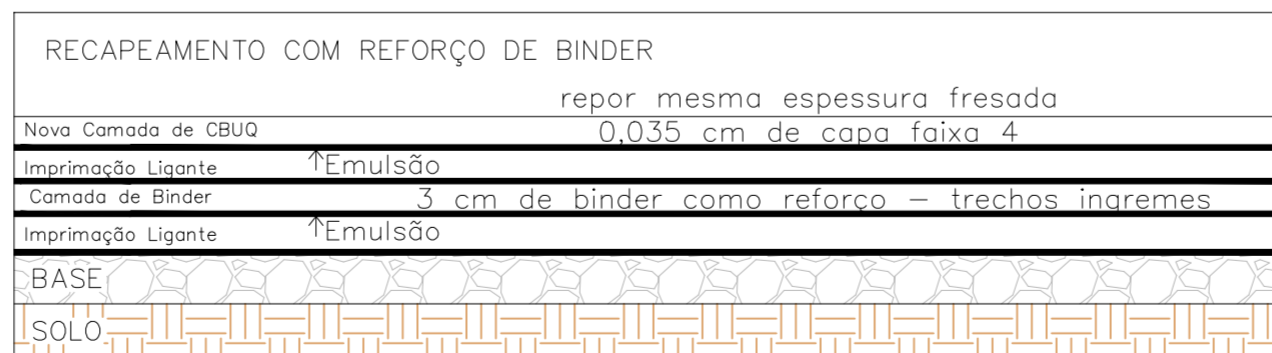
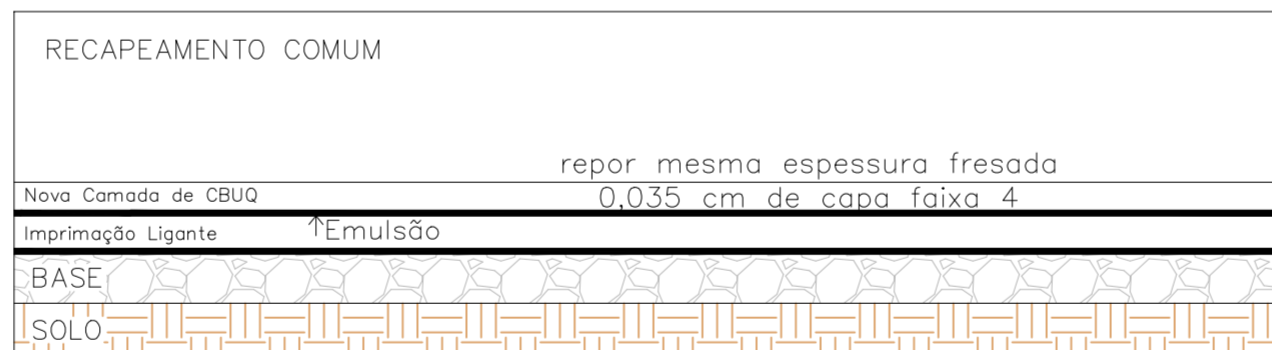
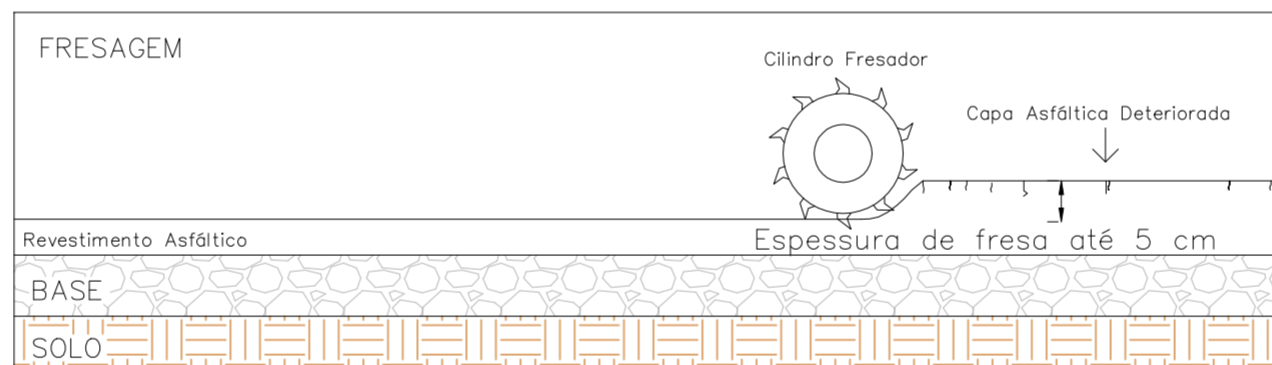
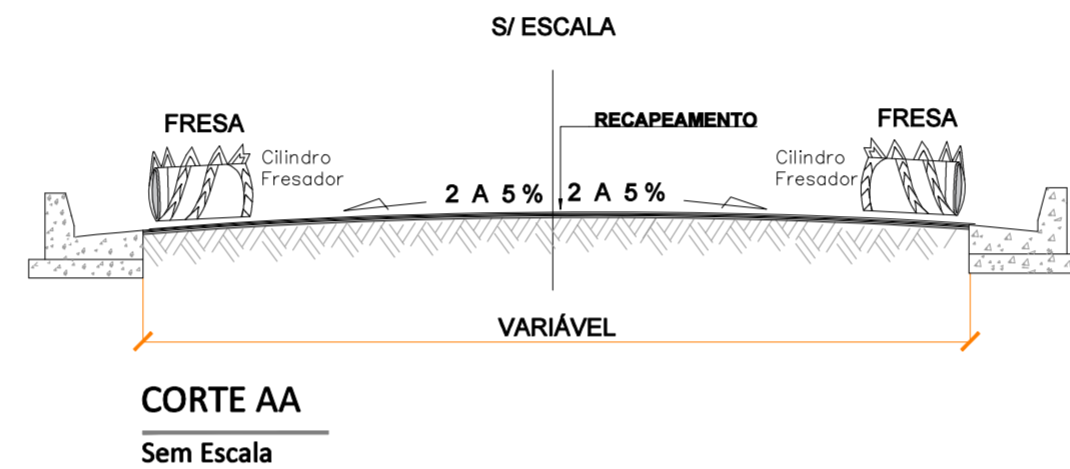
DETALHAMENTO DE RECOMPOSIÇÃO ONDE HAVERÁ APLICAÇÃO DE BINDER ÁREAS DE REFORÇO DEVIDO ACLIVE/DECLIVE ACENTUADO
esc: 1:300

OBS - VERIFICAR TAMBÉM MEMORIAL DE CÁLCULO, MEMORIAL DESCRITIVO E PLANILHA ORÇAMENTÁRIA




DETALHAMENTO DE RECOMPOSIÇÃO PADRÃO - SEM BINDER
esc: 1:300

OBS - VERIFICAR TAMBÉM MEMORIAL DE CÁLCULO, MEMORIAL DESCRITIVO E PLANILHA ORÇAMENTÁRIA



DETALHE DE RECAPEAMENTO ASFÁLTICO
esc: 1:200

OBS - VERIFICAR TAMBÉM MEMORIAL DE CÁLCULO, MEMORIAL DESCRITIVO E PLANILHA ORÇAMENTÁRIA



Prefeitura de
MAIRIPORÃ

SECRETARIA DE OBRAS E PLANEJAMENTO
DEPARTAMENTO DE PROJETOS E CONVÊNIOS
ALAMEDA TIBIRIÇÁ, 535 - MAIRIPORÃ/SP - 07600-168

PROJETO
OBRAS DE RECAPEAMENTO ASFÁLTICO E SINALIZAÇÃO

LOCAL
AV. JOSÉ GIANESSELLA E AV. VER. BELARMINO P. CARVALHO

TÍTULO
PROJETO DE INFRAESTRUTURA
DETALHES DE PAVIMENTAÇÃO

FOLHA
5/5

ESCALA NOMINAL
INDICADA

DATA
OUTUBRO/2025

REVISÃO
R00

ASSINATURAS
PROponente
WALID ALI HAMID
PREFEITO MUNICIPAL

C.N.P.J.
46.523.163/0001-50

SECRETÁRIO DE OBRAS E PLANEJAMENTO
EDUARDO DE SOUZA MARTINS

RESPONSÁVEL PELO DEPARTAMENTO
ALCIR CLAUDINO ALVES

DESENHO
KAREN CAMPOS

ESPAÇO PARA APROVAÇÃO

KAREN APARECIDA ANDRADE
CAMPOS: 43951497
823

Assinado de forma digital por KAREN APARECIDA ANDRADE
CAMPOS: 43951497823
Dados: 2025.10.17 14:21:43 -03'00'

KAREN APARECIDA ANDRADE CAMPOS
ARQUITETA E URBANISTA / RESPONSÁVEL TÉCNICA
CAU: A178892-2
RRT: S116149401100CT001

EDUARDO DE SOUZA
MARTINS: 13684316822
6822

Assinado de forma digital por EDUARDO DE SOUZA MARTINS: 13684316822
Dados: 2025.10.29 09:56:10 -03'00'

EDUARDO DE SOUZA MARTINS
SECRETÁRIO MUNICIPAL DE OBRAS E PLANEJAMENTO

ALCIR CLAUDINO ALVES: 32812827840

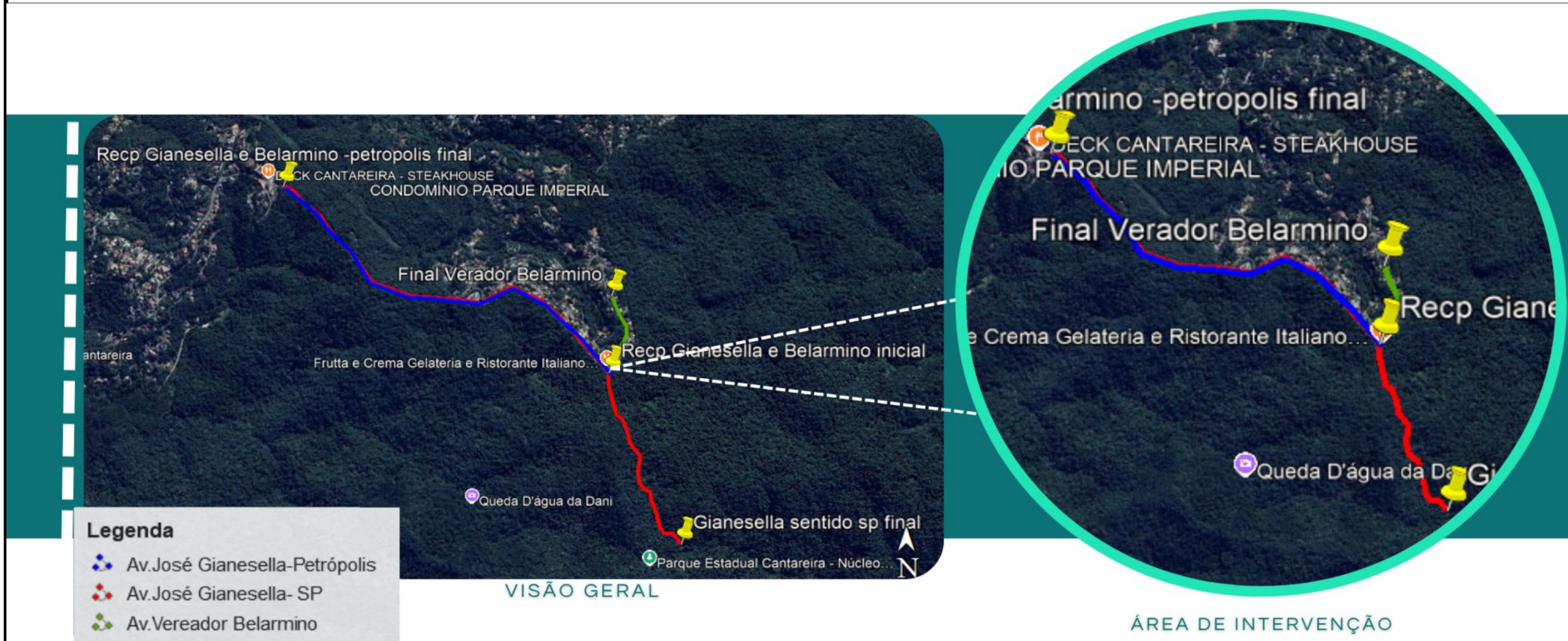
Assinado de forma digital por ALCIR CLAUDINO ALVES: 32812827840

PREFEITURA MUNICIPAL DE MAIRIPORÃ
CARIMBO DE APROVAÇÃO

WALID ALI HAMID: 22197926845

Assinado de forma digital por WALID ALI HAMID: 22197926845
Dados: 2025.10.24 15:38:29 -03'00'


WALID ALI HAMID
PREFEITO MUNICIPAL DE MAIRIPORÃ



Coordenadas geográficas Av. José Ganesella-SP
 INÍCIO= ZONA: 23 K / LONG UTM: 334182.00 m E / LAT UTM: 7409752 m S
 FINAL= ZONA: 23 K / LONG UTM: 334517.00 m E / LAT UTM: 7408955.00 m S

Coordenadas geográficas Av. José Ganesella-Petrópolis
 INÍCIO= ZONA: 23 K / LONG UTM: 334182.00 m E / LAT UTM: 7409752 m S
 FINAL= ZONA: 23 K / LONG UTM: 332669.00 m E / LAT UTM: 7410636.00 m S

Coordenadas geográficas Av. Vereador Belarmino Pereira de Carvalho:
 INÍCIO= ZONA: 23 K / LONG UTM: 334182.00 m E / LAT UTM: 7409752.00 m S
 FINAL= ZONA: 23 K / LONG UTM: 334203.00 m E / LAT UTM: 7410119.00 m S



Prefeitura de
MAIRIPORÃ

SECRETARIA DE OBRAS E PLANEJAMENTO
 DEPARTAMENTO DE PROJETOS E CONVÊNIOS
 ALAMEDA TIBIRIÇÁ, 535 - MAIRIPORÃ/SP - 07600-168

PROJETO
OBRAS DE RECAPEAMENTO ASFÁLTICO E SINALIZAÇÃO

LOCAL
AVENIDA JOSÉ GIANESELLA E AVENIDA VEREADOR BELARMINO PEREIRA DE CARVALHO- BAIRRO ROSEIRA- MAIRIPORÃ/SP

TÍTULO | FOLHA
MAPA DE LOCALIZAÇÃO | ÚNICA

ESCALA NOMINAL | DATA | REVISÃO
 INDICADA | OUTUBRO/2025 | R00

ASSINATURAS
 PROPONENTE | C.N.P.J.
WALID ALI HAMID | **46.523.163/0001-50**
 PREFEITO MUNICIPAL

SECRETÁRIO DE OBRAS E PLANEJAMENTO | RESPONSÁVEL PELO DEPARTAMENTO
EDUARDO DE SOUZA MARTINS | **ALCIR CLAUDINO ALVES**

DESENHO
KAREN CAMPOS

ESPAÇO PARA APROVAÇÃO KAREN APARECIDA ANDRADE CAMPOS:43951497823 Assinado de forma digital por KAREN APARECIDA ANDRADE CAMPOS:43951497823 Dados: 2025.10.17 14:22:37 -03'00' KAREN APARECIDA ANDRADE CAMPOS ARQUITETA E URBANISTA / RESPONSÁVEL TÉCNICA CAU: A178892-2 RRT: SI1614840100GT001	Assinado de forma digital por EDUARDO DE SOUZA MARTINS:13684316822 Dados: 2025.10.29 09:56:49 -03'00' EDUARDO DE SOUZA MARTINS SECRETÁRIO MUNICIPAL DE OBRAS E PLANEJAMENTO
---	---

Assinado de forma digital por ALCIR CLAUDINO ALVES:32812827840 Dados: 2025.10.24 15:39:36 -03'00' ALCIR CLAUDINO ALVES:32812827840 PREFEITURA MUNICIPAL DE MAIRIPORÃ CARIMBO DE APROVAÇÃO	Assinado de forma digital por RICARDO ENRICO VENTURA RODRIGUES:04101747857 Dados: 2025.10.24 08:29:45 -03'00' RICARDO ENRICO VENTURA RODRIGUES:04101747857 DEPARTAMENTO DE TRÂNSITO CARIMBO DE APROVAÇÃO
--	---

PREFEITURA MUNICIPAL DE MAIRIPORÃ | DEPARTAMENTO DE TRÂNSITO
 CARIMBO DE APROVAÇÃO | CARIMBO DE APROVAÇÃO

Assinado de forma digital por WALID ALI HAMID:22197926845
 Dados: 2025.10.24 15:39:36 -03'00'
WALID ALI HAMID
 PREFEITO MUNICIPAL DE MAIRIPORÃ